

Bayonne est selon les dernières Observations a 16. Degr. 20. Minutes de Longitude.

Septentrion.

LES FRONTIÈRES DE FRANCE ET DE SPAGNE

TANT DEÇA QUE DE LA LES MONTS PIRENÉES ou se trouvent marqués les Cols, Ports, Pertuys et autres Passages Interieurs de la Montagne

Deça les Monts. ROUSSILLON, FOIX CONSERANS, BIGORRE, et BASSE NAVARRE. De la les Monts. CATALOGNE, Cerdagne, ARAGON, et Partie de la HAUTE NAVARRE et de la BISCAYE.

Dressés et dédiés à MONSIEUR LE DAUPHIN. Par son tres-humble et tres-obéissant Serviteur et Geographe de Fer.



Echelle. Dix Heures de Chemin. Six Lieues de Catalogne.

A Paris Chez l'Auteur dans l'Isle du Palais sur le Quay de l'Orloge a la Sphère Royale. Avec Privilège du Roy 1705.

Barcelone est selon les dernières Observations a 19. Degr. 25. Minutes de Longitude.

Bayonne est selon les dernières Observations a 16. Degr. 20. Minutes de Longitude.

Occident.

Orient.

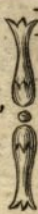
Barcelone est selon les dernières Observations a 19. Degr. 25. Minutes de Longitude.

RES DE FRANCE
D'ESPAGNE .

DE LA LES MONTS PIRENÉES
*trqués les Cols, Ports, Pertuys et
ssages Interieurs de la Montagne*

Deça les Monts.

ROUSSILLON,
FOIX CONSERANS,
BIGORRE, et
BASSE NAVARRE .



De la les Monts.

CATALOGNE .
CERDAGNE .
ARRAGON, et Partie de la
HAUTE NAVARRE et
de la BISCAYE .

BASSE NAVARRE . HAUTE NAVARRE et
de la BISCAYE .

ressés et Dediées à MONSEIGNEUR LE DAUPHIN.
r son tres-humble et tres Obeiscent Serviteur et Geographe
de Fer.





Orient.



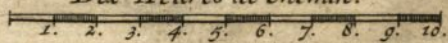
de Creix
 de Cadaques
 Degr. 50. Minut. de Latitude.

Pinede
S^t Pol
Callela
Pointe de Pinede
Arenis




Echelle.

Dix Heures de Chemin.



Six Lieues de Catalogne.



*A Paris Chez l'Auteur dans l'Isle du Palais
sur le Quay de l'Orloge a la Sphere Royale.
Avec Privilège du Roy 1705.*

de Longitude . .

Barcelone est Suivant les dernières Observations a 41. Degr.

PA 26 A(7)