

*Carta p. p. p.*

M A P P A S  
D A S P R O V I N C I A S  
D E P O R T U G A L

*9928*

NOVAMENTE ABERTOS, E ESTAMPADOS EM LISBOA,  
Com huma Illustração, em que se dá huma breve noticia da Geografia, ensina-se o modo de usar dos Mappas, explicação-se os seus caracteres, e se põem huma breve, mas curiosa noticia do nosso Reino, Provincias, Cidades, e Villas mais principaes delle.

O F F E R E C I D O S

A O

ILLUSTRISSIMO, E EXCELLENTISSIMO SENHOR  
MARQUEZ DE POMBAL,

*Do Conselho de Sua Magestade, e seu Secretario de Estado dos Negocios do Reino, &c. &c. &c.*

P O R

JOÃO SILVERIO CARPINETTI LISBONENSE.

*Acha-se na Loja de Francisco Manoel Pires, com Loja de Estampas, no fim da Rua do Passeio em Lisboa.*

*CA. 312 P*

*CA. 202 D*

N.  
2  
A.

C.A. 312 P.

M. A. P. A. S.  
D. A. S. P. R. V. I. N. C. I. A. S.  
D. E. P. O. R. T. U. G. A. L.

M. A. S. P. A. S. P. R. V. I. N. C. I. A. S.  
D. E. P. O. R. T. U. G. A. L.

ILLUSTRATIONI, E  
P. A. R. T. I. D. E. P. O. M. B. A. L. E.

ILLUSTRATIONI, E  
P. A. R. T. I. D. E. P. O. M. B. A. L. E.

ILLUSTRATIONI, E  
P. A. R. T. I. D. E. P. O. M. B. A. L. E.

# ADVERTENCIA.

**Q**Uão difficultosa cousa seja o fazer, ou emendar hum Mappa, só o sabem aquelles sobre quem cahe este importuno, e laborioso trabalho: digão-no os Francezes, que trabalhando, desde o tempo de Luiz XIV., os mais sabios, e eruditos homens, ainda até agora não derão á luz hum Mappa do seu Reino, feito com toda a exação. Além de outras muitas, envolve esta obra a grande difficultade de conhecer as *Longitudes*; segredo que alguns, ainda que sem razão, guardão aonde escondem a Pedra Filosofal. He verdade, que os Modernos á força de muito trabalho, conhecêrão, que o meio mais opportuno erão os eclipses dos Satellites de Jupiter; mais como isso depende de observações frequentes, e repetidas, onde ellas faltão, tambem se carece do conhecimento da verdadeira situação das Terras, sem o qual he impossivel fazer hum exacto Mappa. Eu com tudo, sabendo a grande falta que destas Provincias havia, quando todos as buscavão, tomei sobre mim este difficultoso trabalho: e vendo que as que até agora corrião erão cheias de innumeraveis erros, fiz toda diligencia por emendallas, não omittindo cousa, que a isso conduzisse. Em parte o conseguí, pois só na Provincia da Beira se acharão emendados perto de duzentos erros, e innumeraveis nas outras Provincias, como qualquer poderá examinar; e emendára outras terras, que algumas pessoas sabião não erão no lugar, em que estavam, porém a sua distancia para Norte, Sul, Nascente, ou Occidente, de certo não mo affirmavão. Emendei as estradas na Provincia da Estremadura, e Alemtéjo, que erão totalmente alheias das verdadeiras, e trilhadas; e o mesmo fizera nas de Tras os Montes, Minho, e Beira, se não achára grande variedade nas pessoas que sobre ellas consultei; e para que não sahisse erro o que devera ser emenda, julguei mais acertado o deixallas: tambem fiz de novo a do Patriarcado; e na verdade, que se seguíra o meu desejo, outros muitos erros corrigíra, porém a brevidade que pedia a falta, que se experimentava, e a que me davão pessoas, que os pertendião, mo prohibio. Deixo porém isso reservado para occasião mais opportuna, em que talvez satisfaça o gosto dos que querem hum Mappa mais exacto. Consinto que veção estes a luz pública, não porque esteja inteiramente satisfeito do meu trabalho, mas porque se os outros que estão summamente errados a logrão, estes porque a não verão? Não vão graduados, como alguns quererão, porque não soffrem algumas Provincias huma regular graduação por ordem a estes Mappas, sendo a sua postura a través do Septentrião, e Meio dia, de Leste e Oeste; e verião neste caso a cahirem sobre os grãos de latitude os de longitude, ficando tudo huma summa confusão, e desordem, e ainda que outras o admittião, tive em melhor não lho fazer nestas, se as outras o não tinhão. Espero que agradem, que he o que só me poderá animar, a que para bem público tome outra vez tal trabalho.

ABVER ENGLA

Faint, illegible text on the left page, possibly bleed-through from the reverse side.

Faint, illegible text on the right page, possibly bleed-through from the reverse side.

# ILLUSTRAÇÃO DOS MAPPAS DAS PROVINCIAS DE PORTUGAL.

**D**ezejavaõ os homẽs saber as terras, em que tidha succedido, ou succedia algum factõ, sem que para isso lhes fosse preciso viajar, e inventaraõ modo de descrever todo o globo terrestre em hum papel: conhecendo desta maneira os sitios, em que estavaõ os Reinos, e Provincias: e a esta Ciencia chamaraõ *Geografia*; porẽm, quando tratavaõ sõ de hum Reino, ou Paiz, como de Portugal v. g., lhe chamaraõ *Corografia*. E para maior certeza, e conhecimento, dividiraõ o globo da Terra em 8 circulos, por ordem a *Geografia*, 4 maximos, e outros 4 menores; e cada circulo diviraõ em 60 partes, que chamãõ *grãos*, e cada grão em 60 minutos. Os maximos sãõ *Equador*, ou *Linha Equinocial*, que dividindo a terra em duas partes iguaes, dista 90 grãos de cada hum dos Pólos. *Meridiano*, que corra de Norte a Sul, e passa por cima das nossas cabeças. *Horizonte*, que he o que separa o meio Mundo, que vemos de outro que nos fica occulto: e *Zodiaco*, ou *Eclitica*, o que cortando obliquamente o Equador, toca nos Tropicos. Os 4 circulos menores sãõ: *Tropico de Capricornio*, *Tropico de Cancro*, e os 2 circulos *Polares Artico*, e *Antarico*. Tambem considerãõ no Mundo 4 pontos mais principaes, que sãõ: *Norte* ou *Septentriaõ*; *Sul* ou *Meiodia*; *Nascente* ou *Leste*; e *Poente*, ou *Oeste*, sabendo por este modo, que terras ficavaõ mais ao Norte ou Sul, a respeito de outras. E para saberem as suas distancias usaõ dos grãos e minutos; pois que a distancia não he mais, que huma porção de circulo maximo; e chamaõ grãos de *Latitude*, os que vão do Equador para o Norte, na nossa Europa, e de *Longitude*, os que vão do primeiro Meridiano na Ilha do Ferro á terra determinada. O nosso Portugal esta entre os 36 grãos 50 minutos, e 42 grãos e 2 minutos de latitude, que se costumaõ assignar nas bordas dos Mappas, na ilhargã; assentando em baixo, e em cima os de longitude. Porẽm para maior facilidade, se reduzem os grãos e minutos a leguas, e assim conforme o comum contar dos Povos, se sabe a distancia de huma a outra terra. Mas como cada Reino dá diverso número de leguas a cada grão, e muitas vezes no mesmo Paiz (como succede em França, que tem tres castas de leguas) sãõ as leguas de diferente grandeza, he preciso saber a qualidade de leguas, que ahi se contaõ, para saber a verdadeira distancia. Em Portugal costumaõ contar ordinariamente 18 leguas a cada grão, e daqui nasce que o nosso Reino tem de comprido 93 leguas e meia, das nossas; ao mesmo tempo que tem 130 das Francezas de 25 ao grão; e 104 das de 20 ao grão. Nestes Mappas se seguem as leguas Portuguezas; e para mais facilitar o uso delles, se assignaõ no petipé em cada huma das Provincias, correspondentes ao seu respectivo ponto, para que não seja preciso outra coisa, a quem quizer saber o quanto dista hum lugar de outro, mais que pegar num compasso, e pondo huma perna em huma das terras v. g. Lisboa, e outra, em Alenquer, e vindo com o compasso assim aberto ao petipé, sabe que Lisboa dista de Alenquer 7 leguas. E quando a terra for mais distante, que o comprimento do petipé; ponha a medida na ilhargã do Mappa, e apertando o compasso de modo que as pontas se ajustem ao petipé, que contem 9 leguas, tome destas as medidas que forem necessarias, até chegar á medida posta na ilhargã; e quando falte huma pequena porção para ajustar a medida, aperte o compasso, até chegar ao ponto; e vindo com elle ao petipé, veja as leguas que dá, que juntas ás primeiras, sabe a distancia: como para exemplo, quero saber na Provincia da Estremadura quanto dista a Cidade de Lisboa da de Leiria, ponho as pontas do compasso sobre huma, e outra, e assigno esta medida, ou na ilhargã, ou em outra parte: ajusto o compasso á medida do petipé, e tomo-o duas vezes, e já fazem 18 leguas, e o ultimo bocadinho que falta para ajustar a medida, tomo-o com o compasso sobre o petipé, e da legua e meia que juntas ás 18

fazem 19 leguas e meia distancia das duas Cidades. E se succeder, que huma terra esteja em huma Provincia, e outra em outra Provincia, meço as leguas que dista huma dellas até a ultima terra dessa Provincia, conforme o seu petipé, e depois passando a outra Provincia (se huma he seguida a outra) tomo as leguas desta ultima terra, que sempre vem na Provincia seguinte, até a terra que desejo saber, seguindo o petipé dessa Provincia, que juntas ás primeiras, dá a distancia, que buscava. E a proporção se fará o mesmo ainda que as Provincias não se sigaõ huma a outra. Porẽm he de advertir, que esta distancia assim tomada, he huma linha recta; e he do modo que se sabe nos Mappas, que se attendermos aos caminhos, he muito maior; mas para isso se não pôde dar regra certa; porque em huns caminhos, se rodeia mais, em outros, menos. E para maior intelligencia dos Mappas se explicaõ alguns caracteres que nelles se poem, e sãõ os seguintes: Humas cifras que estaõ juntas aos nomes das terras, he que denotaõ o sitio dellas; e se sãõ por modo de huns quadrados, com humas pontas para fóra, mostra que he Fortaleza, e se dentro tem huma Cruz com hum braço, significa ser Cidade Episcopal, e quando tem dois braços, he Arcebispado. Huma serie de pontinhos que cercaõ cada huma das Provincias, mostra os termos, e confins dellas. Huns poucos de riscos juntos mas tortuosos e compridos, significa serem rios mais principaes, como na Provincia de Entre Doiro e Minho (esta servirá para a explicação de tudo) junto ao Porto o rio Doiro, e junto a Amarante o Tamaga, e outros; e humas cortaduras brancas que se vem nos rios, sãõ as pontes que nelles ha. Mas huns riscos estreitos, e compridos, sãõ rios de menos nota. Se estaõ muitos riscos juntos, e largos, mas curtos, quem dizer que sãõ montes como a serra de Santa Catharina junto a Amarante, e em outras muitas partes; e se estaõ muitas como arvoresinhas, mostraõ serem campos de arvoredo, ultimamente dois riscos distantes hum do outro, mas sempre com o mesmo intervalo, q. passaõ de humas para outras terras, significaõ alguns caminhos mais principaes. Isto he pelo que pertence a intelligencia dos Mappas. Agora daremos huma succinta noticia do nosso Reino, e das suas Cidades e Villas mais conhecidas, para satisfazer a curiosidade de algumas pessoas que não tem copia de livros para as saberem. Na parte mais occidental de Espanha fica o Reino de Portugal, a quem deo o nome a Cidade do Porto, que em outro tempo se chamou *Portocale*, logo nos primeiros seculos o fizeraõ respeitado os seus Naturaes, admirando a todo o mundo pelo seu valor, sendo os Romanos quem mais o experimentou, pela rezistencia que sofreraõ quando o quizerãõ sujeitar ao seu Imperio, pois nenhuns outros lhes disputaraõ mais a sujeição. Varias Naçoens o pessuiraõ, fortuna que a todas as Monarquias tem abrangido; até que Deos Senhor nosso o estabeleceo no anno de 1139. no nosso invicto, e nunca assis louvado, primeiro Rey D. Affonso Henriques, que de seu Pai o Conde D. Henrique o havia herdado; e nelle, e em seus Augustos Successores se conservou sempre até o Catdeal Rey D. Henrique, por cuja morte, tomou posse delle Filippe II. Rey de Castella, valendo as armas onde faltava a razaõ. A elle, a seu filho Filippe III., e a seu neto Filippe IV. deu sujeição; até que não podendo os nobres Portuguezes sofrer o jugo, que a tirania lhes tinha posto, acclamaraõ seu legitimo Rey ao Serenissimo Duque de Bragança despois D. Joã IV. a quem de Direito pertencia, sustentando-lhe, com invicto, e o mais admiravel valor a Coroa, que a justiça lhe tinha posto, sendo preciso obriarem os Nossos, no espaço de 20 annos, prodigios de valentia, e confessarem os inimigos com a perda das victorias, que a multidão cedia ao esforço, e a injustiça á razaõ. Seus Regios Descendentes o tem pessuido, restaurando muitas terras, que em poder de Castella se perde-

perderão. Contamos já com grande gloria nossa 22 Reys Portuguezes, que hoje tem o titulo de *Fidelissimos*, que o Papa Benedicto XIV. concedeo ao Senhor Rei D. João V. e para seus succellores. Nelle se conservou sempre a Fé Catholica Romana, e he hereditario. Justamente nos podemos gloriar de que nenhum outro Reino tem maiores Conquistas, nem levou a santa Fé, a Regioens mais remotas. Confina com o Oceano pelo Meio dia e Occidente; e com Castella pelo Septentrião e Oriente. He regado por muitos e grandes rios, como são o Téjo, o Guadiana, o Doiro, o Minho, o Mondego, e outros: tem tambem muitos montes, como são a Serra da Estrella, de Monchique, da Arrabida, de Cintra, de Ancaião, de Monte-junto, e outras. Todo o Paiz he mui fertil, e abundante, não só no que para a vida humana, e sua conservação he necessario, mas ainda no que para recreio, e divertimento he preciso. He grande o seu comércio, e as utilidades que delle tiraõ todas as Naçoens, e por isso he frequentado de muitos Estrangeiros que com o seu negocio o tornaõ mais opulento, e com as suas ganancias, se fazem ricos e abaltados. Divide-se em seis Provincias, ainda que huma propriamente he Reino do Algarve, das quaes daremos as seguintes noticias.

#### PROVINCIA DE ENTRE DOIRO E MINHO.

**C**Hama-se assim por estar comprehendida pelos rios Doiro e Minho, e ainda que não muito grande, he das mais povoadas, e tem quatrocentas e trinta e tantas mil pessoas; comprehende em si 2 Cidades, 26 Villas, 46 Conselhos e 48 Coitos. He cortada por varios rios; e tem mais de 200 pontes de pedra lavrada, e alguns lhe daõ 25 mil fontes: encerra em si 2 duas Igrejas Cathedraes, 5 Collegiadas, e 1500 Paroquias.

*Braga.* Deve esta Cidade a sua fundação aos Gregos, pouco despois da destruição da Troya. O seu Prelado he Arcebispo Primaz de toda Espanha, por ser o mais antigo Bispado della, contaõ-se 5 Concilios celebrados nesta Igreja, onde se contaõ tambem 114 Prelados, entre os quaes tem havido homens mui distinctos pelas virtudes, letras, e fangue. Compoem-se a Sé de 3 Dignidades, 38 Conesias, e 12 Tercenarias: tem dentro 5 Paroquias, 5 Conventos de Religiozos, 3 de Religiozas, e varios Recolhimentos, hum Seminario, Misericordia, Hospital, Ouvidor, Juiz de fóra, e 12400 pessoas.

*Porto.* He a mais nobre, e rica Cidade do Reino, tirando Lisboa; mas não se sabe o anno da sua fundação; tem Cadeira Episcopal, em que se contaõ 66 Prelados. O seu Cabido consta de 8 Dignidades, 12 Conesias, 5 meias Conesias, 8 Conventos de Religiozos, 4 de Religiozas, 7 Paroquias, Relação, Alfandega, e quasi 20 mil almas.

*Guimaraens.* Está situada entre os rios Ave, e Visela; e teve principio de hum Mosteiro de São Bento pelos annos 927. Foi pátria de ElRey D. Affonso Henriques, e a primeira Corte dos Reys de Portugal: parte he murada, e na outra tem hum Castello; incluye 4 Igrejas Paroquiaes sendo huma dellas a célebre Collegiada de N. Senhora da Oliveira, a que está anexo o titulo de D. Prior. Tem 6 Dignidades, 14 Conegos Prebendados, e 8 meios Prebendados, e 6 meias Conesias. Os Reys lhe tem concedido muitos Privilegios, sendo hum delles o chamado das *Taboas vermelhas* por estar escrito em hum livro de pergaminho, encadernado em taboas cubertas de coiro vermelho. Ha aqui Misericordia, 3 Hospitaes, 4 Conventos de Religiozos, 2 de Religiozas, 2 Recolhimentos, Corregedor, e quasi 5000 pessoas.

*Vianna.* Foi fundada na foz do rio Lima por ElRey D. Affonso III. que lhe deo foral em 1253. He porto de mar bem defendido, não só dos muros, que tem; mas do Castello de Santiago sobre a barra, de 5 baluartes, e hum fosso aberto em rocha viva: tem 2 Paroquias, 5 Conventos de Religiozos, 2 de Religiozas, Misericordia, Hospital, Corregedor, Provedor, Juiz de fóra, e 7 mil, e tantas pessoas.

*Ponte de Lima.* Suppoem-se, que a fundarão os Gregos, ou Gallos Celtas muito annos antes da vinda de Christo: está situada nas margens do Rio Lima 3 leguas de

Vianna; he Villa bem edificada, e fechada com 5 portas: tem huma Paroquia que he Collegiada, Misericordia, 3 Hospitaes, 1 Convento de Religiozos, e outro de Religiozas fóra da Villa, Juiz de fóra, e quasi 2000 pessoas.

*Barcellos.* Fica 3 leguas afastada de Braga, e não consta da fundação desta Villa: he cercada de muros com 2 torres mui altas, e 4 portas: tem huma famosa Collegiada, huma Paroquia, Misericordia, Hospital, hum Convento de Capuchos, Ouvidor, Juiz de fóra, e 1500 pessoas, foi o primeiro Condado de Portugal.

*Caminha.* He porto de mar 3 leguas acima de Vianna: está entre os rios Minho, e Coura, e não consta da sua fundação: tem muitas Fortalezas, e quasi 1600 pessoas, 2 Paroquias, Misericordia, 2 Hospitaes, e hum delles para Soldados, hum Convento de Capuchos, e outro de Religiozas Franciscanas, e Juiz de fóra.

*Monção.* Foi fundada esta Villa por ElRey D. Affonso III., e he Praça mui forte com 8 baluartes, e 3 meios baluartes, com parapetos, rampardos, e fossos pela parte da terra, com 4 portas. Distã 2 leguas de Valença: tem huma Paroquia, Misericordia, Hospital, hum Convento de Religiozas de S. Francisco, Juiz de fóra, e porto de 700 pessoas.

*Valença.* Tem esta Villa o seu assento nas margens do Minho, meio tiro de canhão distante de Tuy; não consta da sua fundação: o corpo da Praça consta de 7 baluartes atados a muralha, e 3 baluartes a cavalleiro, e 3 revelins, com o mais preciso a huma boa Fortaleza: tem 2 Paroquias com 900 almas, Misericordia, Hospital, hum Convento de Bentos, e outro de Franciscanas, ha aqui Ouvidor, e Juiz de fóra.

#### PROVINCIA DE TRAZ OS MONTES.

**C**Hama-se assim por estar situada, a respeito da Provincia do Minho, de traz da montuozza Serra de Maraõ, que he hum ramo dos montes Pireneos. O terreno he montuozo, secco, aspero, e por isso pouco povoado; e tem só 137 mil e tantas pessoas. He regada pelo rio Doiro, que a separa do Reino de Leão, e da Provincia da Beira, comprehende 2 Cidades, Bragança capital da Provincia, e Miranda que tem cadeira Episcopal, 54 Villas, e muitos lugares, e 620 Paroquias.

*Bragança.* He esta Cidade huma das mais antigas povoaçoens do Reino, está fundada em huma planicie alegre, e espaçosa, nas margens do rio Fervença, meia legua da raya de Galiza; he murada com 16 torres em roda, e dentro hum bom Castello; tem 2700 pessoas divididas por 2 Paroquias, Misericordia, Hospital, 2 Conventos de Religiozos, e 2 de Religiozas, Ouvidor, e Juiz de fóra.

*Miranda.* Está situada em hum sitio aspero, montuozo, e bem defensavel, meio tiro de mosquete do rio Doiro; attribue-se a sua fundação a ElRey D. Affonso Henriques, foi erigida Episcopal pelos annos de 1545, no tempo de ElRey D. João III. por Bulla do Papa Paulo III., e se contaõ 23 Bispos até o presente, o Cabido consta, de Deão, Chantre, Mestre-Escola, Thezoureiro-mor, Arcediago da Sé, e Arcediago de Miranda. tem só 1 Paroquia que he a Cathedral, Misericordia, Hospital, 1 Seminario, Provedor, Corregedor, Juiz de fóra, porto de 800 almas.

*Chaves.* Tem o seu assento sobre as margens do rio Tamaga; foi fundada pelos Romanos, e he Praça mui forte: tem huma famosa ponte sobre o rio, 1 Paroquia, Misericordia, 2 Hospitaes, 1 Convento de Capuchos, e outro de Religiozas que professão a mesma Regra, que as da Luz junto a Lisboa, Juiz de fóra, e 2080, e tantas pessoas.

*Villa Real.* Foi fundada por ElRey D. Diniz entre dois rios, 3 para 4 leguas de Lamego, he a melhor, e a maior povoação da Provincia: tem 2 Paroquias, 2 Conventos de Religiozos, e 1 de Religiozas, Misericordia, Hospital, 4500 almas, Ouvidor, Juiz de fóra, e tem familias muito principaes.

*Torre de Moncorvo.* Não se sabe quem fosse o seu fundador, e tem o seu assento em

em hum ameno valle junto ao monte Roboredo, ao pé do rio Sabor; he cercada de huma antiga muralha, que tem 3 portas, com alguns baluartes, e hum castello quadrado de cantaria: tem huma Paroquia, Misericordia, Hospital, hum Convento de Capuchos, Corregedor, Provedor, Juiz de fóra, e 1300 e tantas almas.

#### PROVINCIA DA BEIRA.

**H**E a maior de todo o Reino, e tem 550 e tantas mil pessoas, confina ao Norte com as Provincias do Minho, e Traz os Montes, ao Meio dia com a Estremadura Portugueza, e parte do Alentejo; ao Oriente com o Reino de Leão, e Estremadura Castelhana; e ao Poente com o Oceano Occidental. Divide-se em *Beira Alta*, e *Beira Baixa*: esta he a que confina com as Estremaduras, e aquella a que fica para a parte do mar. O terreno he mui fertil, e nelle se vê a celebrada serra da Estrella: comprehende Cidades, 23 Villas, 55 Concelhos, e alguns Coitos com 1090 Parochias.

**Coimbra.** He Cidade Episcopal fundada nas margens do Mondego por Ataces Rey dos Alanos: tem seus muros antigos com torres muito altas, e 6 portas. O seu Bispo he Conde de Arganil desde do anno 1472, contaõ-se muitos Bispos, mas com certeza, só se apontaõ 81 até o de hoje. O Cabido consta de 8 Dignidades, 25 Conegos, 6 meios Conegos, e 3 Tercenarios, para o que tem 33 Prebendas. Foi a segunda Corte dos Reys Portuguezes, como tambem pátria, e sepultura de alguns delles. Serve de assento a huma das mais famozas Universidades da Europa, fundada por ElRey D. Diniz, e tem 52 Cadeiras de lentes das principaes Faculdades. Tambem a enobrece muito o Tribunal do Santo Officio, que ahi poz o Cardeal D. Henrique no anno de 1541 conta dentro em si 9 Paroquias, Misericordia, Hospital, 6 Conventos de Religiozos, 2 de Religiozas, e 18 Collegios: tem tambem huma nobre ponte, Provedor, Corregedor, Juiz de fóra, e perto de 10000 pessoas, não contando os Estudantes, que a frequentão em numero extraordinario.

**Vizeu.** Tem esta Cidade o seu assento, entre os rios Mondego, e Vouga; e se julga ser fundada pelo Proconsul Decio Bruto. He dos mais antigos Bispados de Portugal, e conta 68 Bispos até o presente; compoem-se o seu Cabido de 6 Dignidades, 18 Conegos, 10 meios Conegos para o que ha 33 Prebendas, tem mais 2 Arcebiagos, 3 Paroquias, Hospital, 1 Convento de Religiozos, outro de Religiozas, 1 Casa da Congregação do Oratorio, Corregedor, Provedor, Juiz de fóra, e 2800 pessoas.

**Lamego.** Suppoem ser esta Cidade fundada pelos Gregos; e está posta entre serras, não muito distante do Doiro, he banhada pelo rio Balsamaõ, e varias vezes foi arruinada. Tem Cadeira Episcopal, e muito antiga, e já se contaõ 39 Bispos até o presente. O seu Cabido consta de 7 Dignidades, 12 Conegos, 6 meios Conegos, e 6 Tercenarios: tem 2 Paroquias, Misericordia, Hospital, 3 Conventos de Religiozos, e 1 de Religiozas, Corregedor, Provedor, Juiz de fóra, e 4400, e tantas pessoas. Aqui celebratão as famozas Cortes de Lamego.

**Guarda.** Foi esta Cidade edificada por ElRey D. Sancho I., e está situada em huma parte da serra da Estrella; e o sitio ainda que sadio, he muito defabrido de inverno: tem hum recinto de muros de cantaria com varias torres, e no mais alto hum Castello; principiou logo a ser Episcopal por Bulla do Papa Innocencio III., e se contaõ 47 Bispos até o presente. O seu Cabido consta de 7 Dignidades, 22 Conegos, 4 meios Conegos, e 4 Capellaens, tem 5 Paroquias, Misericordia, Hospital, 1 Convento de Religiozos, e outro de Religiozas, Corregedor, Juiz de fóra, e quasi 2300 pessoas.

**Aveiro.** He incerta a sua fundação, he porto de mar, e situada em huma campina fertil, e aprazivel: tem 4 Paroquias, Misericordia, que he das melhores do Reino, Hospital, 3 Conventos de Religiozos, e 3 de Religiozas, tem Alfandega, Provedor, Juiz de fóra, e 4400 e tantas pessoas.

**Almeida.** Está situada meia legua distante do rio Coa, foi fundada pelos Moiros,

mas a fortificação que hoje tem he obra de varios Reys. He das melhores Praças do Reino, não só pelo sitio, mas pela arte, compoem-se de 6 Baluartes Reaes de grossa cantaria, e 6 revelins, dos quaes o que clha para o Coa, he tão grande, que tem outro no meio a cavalleiro, para melhor descubrir o terreno; he toda rodeada de bons fossos com estrada encuberta, explanadas, portas fallas, e tudo o necessario; no centro da Praça onde he mais alta, se ve hum celebre Castello, pela fabrica, e armazens que tem para municoens, petrechos, e mantimentos, com armazens a prova de bombas, dentro ha muitos poços, e a tiro de mosquete 2 fontes: tem só duas portas, 1 Paroquia, Misericordia, Hospital, 1 Convento de Franciscanas, e quasi 2500 moradores.

**Castello Branco.** Não consta da sua fundação, e esta situada entre as ribeiras do Ponsul, e Vereza 3 leguas do Têjo, tem 2 recintos de muros, hum muito antigo, e o outro obra de ElRey D. Diniz, com 7 torres, 4 portas, e hum Castello inexpugnavel: tem 2 Paroquias, e ambas Collegiadas, Misericordia, 2 Hospitaes, 2 Conventos de Religiozos, hum grande Palacio, em que assistem os Bispos da Guarda nos mezes de inverno, Corregedor, Provedor, Juiz de fóra, e 3800 e tantas pessoas.

**Penna-Macor.** Foi fundada por ElRey D. Sancho I. em hum sitio aspero, e eminente, 12 leguas distante de Almeida, e 2 da raya; he a principal Praça da Beira Baixa: tem 5 baluartes, 3 meios baluartes, e no mais eminente hum castello de muita defesa, por dominar todo o terreno vizinho, tem 3 Paroquias, Misericordia, Hospital, hum Convento de Capuchos, e quasi 2400 pessoas.

**Covilhã.** Está fundada nas abas da serra da Estrella, 7 leguas da guarda, he muito antiga, e tem 9 Paroquias, 2 Conventos de Religiozos, Misericordia, e Hospital: he murada; tem 3 portas, e hum Castello com tres torres muito antigas, tem huma fabrica de pannos, com outros muitos teares e 3500 almas.

**Pinhel.** Tem o seu assento nas margens de hum rio, 6 leguas da Guarda, he muito antiga, com hum bom recinto de muros, com 6 torres, e outras tantas portas: tem 6 Paroquias, Misericordia, Hospital, hum Convento de Franciscanas, Corregedor, Juiz de fóra, e perto de 7600 pessoas.

**Montemor o Velho.** Está em hum sitio forte, e eminente, 4 leguas de Coimbra, sobre as margens do Mondego, e não consta da sua fundação: tem 6 Paroquias, Misericordia, 4 Hospitaes, Ouvidor, Juiz de fóra, e quasi mil 1900 pessoas.

#### PROVINCIA DA ESTREMA DURA.

**C**onfina ao Norte, e Nascente com a da Beira, ao Meio dia, com a do Alentejo, e ao Poente com o Oceano Occidental: tem dentro em si 2 Cidades que são Lisboa, e Leiria, 111 Villas, e outras muitas povoaçoens, he fertil, e muito abundante de tudo inclue 823 mil e tantas pessoas, e 460 Paroquias.

**Lisboa.** He esta Cidade a Corte de todo o Reino; e está situada na borda do Tejo em 38 grãos 42 minutos, e 50 segundos de latitude, e em 8 grãos, 26 minutos, e 15 segundos de longitude conforme as mais modernas, e exactas observaçoens: tem 2 leguas de comprimento, e 1 de largo, sobre a sua fundação disputaõ discordes os Autores, mas a sua incerteza, lhe tece o maior elogio, e confirma a sua muita, e estimavel antiguidade: recebeu a Fé ainda no tempo dos Apostolos, contando até o presente, 17 Bispos que padecem algumas duvidas se o foraõ, 34 certos, 20 Arcebispos, dos quaes 6 foraõ Cardeaes, e 3 Cardeaes Patriarcas; e ainda que hoje por causa do memoravel terremoto de 1 de Novembro de 1755, esteja muito desfigurada, a respeito da nobreza que teve, já se ve com os principios de huma tal reedificação, que acabada, não cederá a melhor da Europa: tem dentro em si 41 Paroquia, 40 Conventos, 24 Mosteiros, e 36 Ermidas, e mais de 600 mil pessoas, acompanhando esta grandeza tantas singularidades e prerogativas, que ainda aos Estrangeiros tem merecido os maiores applau-

applauzos, sendo das de maior commercio que ha em toda a Europa.

*Leiria.* Começou a ser Cidade no Reinado de El Rey D. João III., e no mesmo tempo a ser Episcopal por Bulla do Papa Paulo III. O seu Cabido consta de 5 Dignidades, 10 Conegos, 4 meios Conegos, e 17 Quartanarios, contão-se 18 Bispos até o presente: tem 2 Paroquias, 3 Conventos de Religiozos, 1 de Religiozas, 10 Ermidas, Misericordia, Hospital, Corregedor, Provedor, Juiz de fóra, e 3500 e tantas pessoas.

*Santarém.* He das mais nobres Villas do Reino, e já em outro tempo foi Cidade, mas não conta da sua fundação: tem porém a preropativa de ter servido de Corte a varios Reis: tem 13 Paroquias, Misericordia, Hospital, 13 Conventos de Religiozos, 2 de Religiozas, 20 Ermidas, Corregedor, Provedor, Juiz de fóra, Juiz dos Orfãos, e perto de 9 mil pessoas.

*Thomar.* Foi fundada por D. Galdim Paes, Mestre da Ordem dos Templarios no tempo de El Rey D. Affonso Henriques, começou a ser Cabeça da Ordem de Christo no anno 1338: tem dentro 3 Conventos de Religiozos, sendo o mais principal o da Ordem de Christo, e hum de Religiozas, 2 Paroquias, 15 Ermidas, Misericordia, Hospital, e 3600 e tantas pessoas.

*Setubal.* Attribute-se a sua fundação a El Rei D. Affonso Henriques, he talvez a mais nobre Villa do Reino: tem hum excellente porto de mar, defendido pelo Castello de S. Filippe, e torre de Outão, tem boas Praças, 4 Paroquias, 9 Conventos, 2 Mosteiros, 3 Ermidas, e quasi 9000 pessoas.

#### PROVINCIA DO ALENTEJO.

**H**E assim chamada por ficar além do Têjo, a respeito da Estremadura, confinação Norte com a Estremadura Portuguesa, e parte da Beira ao Meio dia com o Algarve, ao Nascente com a Estremadura Castellhana, e ao Poente com o Oceano Occidental. He regada pelos rios Têjo, e Guadiana, e o seu Paiz he muito fertil, e quasi todo plano, contão-se nella 4 Cidades mais de 100 Villas, e outros muitos lugares e 268 mil e tantas almas repartidas por 350 Paroquias.

*Evora.* Já era Cidade no tempo dos Romanos, sem que ao certo se saiba quem foraõ os seus fundadores, he cercada de muros antigos com 7 portas, e com algumas torres e baluartes: tem hum grande aqueducto, a que chamaõ a Agua de prata. He dos mais antigos Bispos da Espanha, e se contaõ 35 Bispos, e 14 Arcebispos até o presente, que o começaraõ a ser no anno 1540. O seu Cabido se compoem de 8 Dignidades, 12 Conegos, 4 meios Conegos, e 4 Quartanarios: tem 5 Paroquias, 10 Conventos de Religiozos, 8 de Religiozas, 4 Collegios, Misericordia, Hospital, Santo Officio, Corregedor, Provedor, Juiz de fóra 11900 e tantas pessoas.

*Elvas.* Fica 3 leguas de Badajós em hum sitio eminente, e El Rey D. Manoel a fez Cidade, e principiou a ser Bispo em 1570, e conta já 18 Bispos até o presente, o Cabido consta de 5 Dignidades, 10 Conegos, e 2 meios Conegos, e 4 Quattanarios; he Praça muito forte, e tem no seu circuito 7 baluartes Reaes, 4 meios baluartes, e hum redente: para a parte do Sul tem hum forte com 4 baluartes, e 2 revelins, e para o Nascente a obra corna, com 1 baluarte, 2 meios baluartes, e hum revelim: tem mais 3 revelins, 3 meias luas, e 5 conservas, e o seu Castello occupa a parte mais eminente da Cidade: tem 4 Paroquias, Misericordia, Hospital, 5 Conventos de Religiozos, 2 de Religiozas: tem mais hum grande aqueducto junto a Cidade, com 3 ordens de arcos, e dentro hum cisterna muito grande: tem Corregedor, Provedor, Juiz de fóra, e 8 mil almas. Aqui ganhemos a victoria das Linhas de Elvas a 14 de Janeiro de 1659.

*Portalegre.* Fica esta Cidade 9 leguas de Elvas, sobre hum pequeno oiteiro, mas não conta da sua fundação, foi Cidade, e teve Cadeira Episcopal no tempo de El Rey D. João III. pelos annos de 1550, e se contaõ já 17 Bispos: o seu Cabido consta

de 5 Dignidades, 7 Conezias, 6 meias Conezias, he fortificada ao modo antigo: tem 5 Paroquias, Misericordia, Hospital, 3 Conventos de Religiozos, e 2 de Religiozas, Provedor, Corregedor, Juiz de fóra, e 5400 pessoas.

*Beja.* He Cidade posta em hum sitio alguma coiza levantado no meio de campinas mui tertis, 9 leguas distante de Evora; antigamente foi Episcopal, mas os Moiros a destruíraõ muito; he fundação dos Gallos Celtas, e tem hoje 4 Paroquias, Misericordia, Hospital, 4 Conventos de Religiozos, e 3 de Religiozas, Ouvidor, Juiz de fóra, e quasi 6300 pessoas.

*Villa Viçosa.* Quatro leguas de Elvas, e 8 de Evora, está situada esta Villa em hum planicie muito fertil, e viçosa, parte está cercada de muros que tem alguns torreões, e 3 baluattes, e da parte do Sul hum forte com 3 revelins a cavalleiro, e 3 meias luas; e o mais com boas trinxeiras: tem 2 Paroquias, Misericordia, Hospital, 5 Conventos de Religiozos, e 2 de Religiozas, Juiz de fóra, e 3800 pessoas. Aqui ganhemos a célebre victoria de Montes Claros.

*Estremoz.* He hum das melhores Praças do Reino: no seu recinto tem 10 baluartes, 3 meios baluartes, e 1 redente; com as obras exteriores de revelins, meias luas, e conservas: o Castello que he em forma de cidadella: tem 4 baluartes, e 2 meios baluartes; e para a parte do Sul, hum forte quadrangular de 4 baluartes, e 1 revelim: a povoação está estendida pela raiz de hum pequeno monte em que fica o Castello: tem 3 Paroquias, Misericordia, Hospital, 5 Conventos de Religiozos, e hum de Religiozas Maltezas, Juiz de fóra, e 6600 e tantas pessoas. Aqui morreu a Rainha Santa Izabel.

*Olivença.* He Praça muito forte: tem 9 baluartes, e 8 revelins, que cobrem as cortinas, e portas principaes da Praça: está posta numa delicioza planicie, e não conta da sua fundação: tem hum Castello, com hum torre fortissima, 2 Paroquias, Misericordia, Hospital, 1 Convento de Franciscanas, Juiz de fóra, e 6000 pessoas.

#### REINO DO ALGARVE.

**C**onfina pelo Norte com a Provincia do Alentejo, pelo Oriente, e com Andaluzia, e pelo Sul, e Oriente com o Oceano Atlantico: he todo o seu paiz mui fertil, e abundante, especialmente em frutos, caça, e pescaria: tem poucas povoações, mas muito cheias de gente, e fazem todas 63700 pessoas, comprehende 4 Cidades, 12 Villas, 60 lugares, e 67 Paroquias.

*Lagos.* Está situada esta Cidade na costa Meridional deste Reino, 6 leguas do Cabo de S. Vicente; conjectura-se ser fundada pelos Carthaginezes, mais de 300 annos antes da vinda de Christo: he fortificada com 9 baluartes da parte da terra, e 5 reduetos pela parte do rio: tem hum boa barra defendida pelas 2 Fozalezas da Bandeira, e do Pinhão ambas mui fortes, 2 Paroquias, com 2600 almas, 3 Conventos de Religiozos, 1 de Religiozas, Misericordia, Hospital, Corregedor, e Juiz de fóra.

*Tavira.* Não consta quem fundasse esta Cidade: dista 5 leguas de Faro, e está posta em hum sitio aprazivel: tem muros, e Castello; mas tudo antigo. He cortada pelo rio Sequa, que a divide em Cidade Oriental, e Occidental com hum ponte que lhe serve para a communicação: tem duas Paroquias, Misericordia, Hospital, 4 Conventos de Religiozos, 1 de Religiozas, Corregedor, Juiz de fóra, e quasi 4800 pessoas.

*Faro.* He Cidade Episcopal desde o anno 1580 tendo antes sido Silves, e já conta 41 Bispos: está assentada em hum plano, e principiada a fortificar ao moderno: O seu Cabido consta de 7 Dignidades, 12 Conegos, 6 meios Conegos, e 10 Quartanarios: tem 2 Paroquias, Misericordia, Hospital, 3 Conventos de Religiozos, 1 de Religiozas, Ouvidor, Juiz de fóra, e perto de 4600 pessoas.

*Silves.* Quatro leguas distante de Lagos, está edificada esta Cidade, que he regada por hum rio muito caudelozo, foi algum dia Episcopal: tem 1 Paroquia com 1700 almas, Misericordia, Hospital, e 1 Convento de Franciscanas.





MAR OCCIANO

PARTE DO  
BISPADO DE  
LEIRIA


PARTE  
DA  
PRELAZIA  
DE  
THOMAR

BISPADO  
DA  
PORTALEGRE  
GUARDA

C. de Espichel

Leguas Portuguezas de 18 ao grão

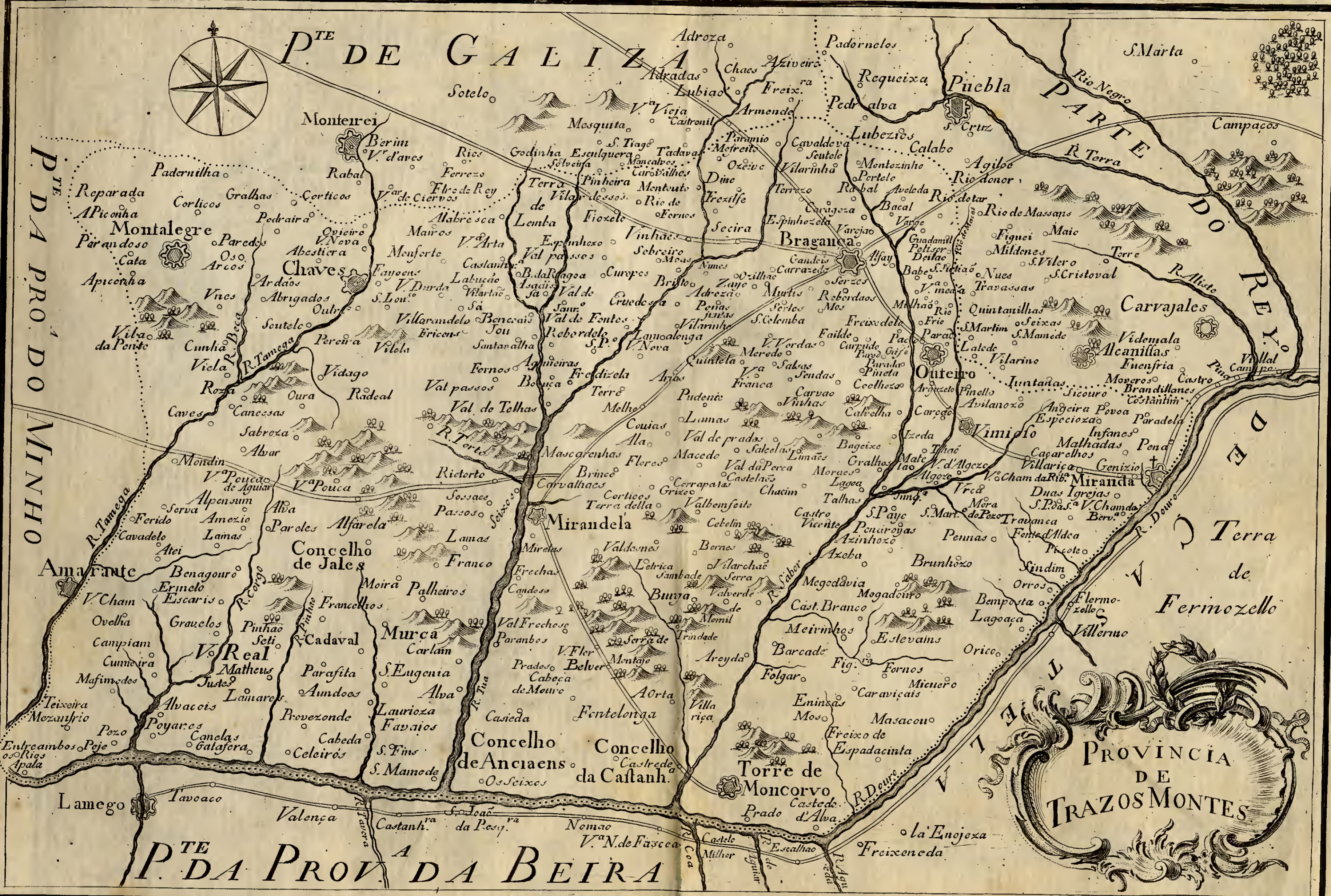








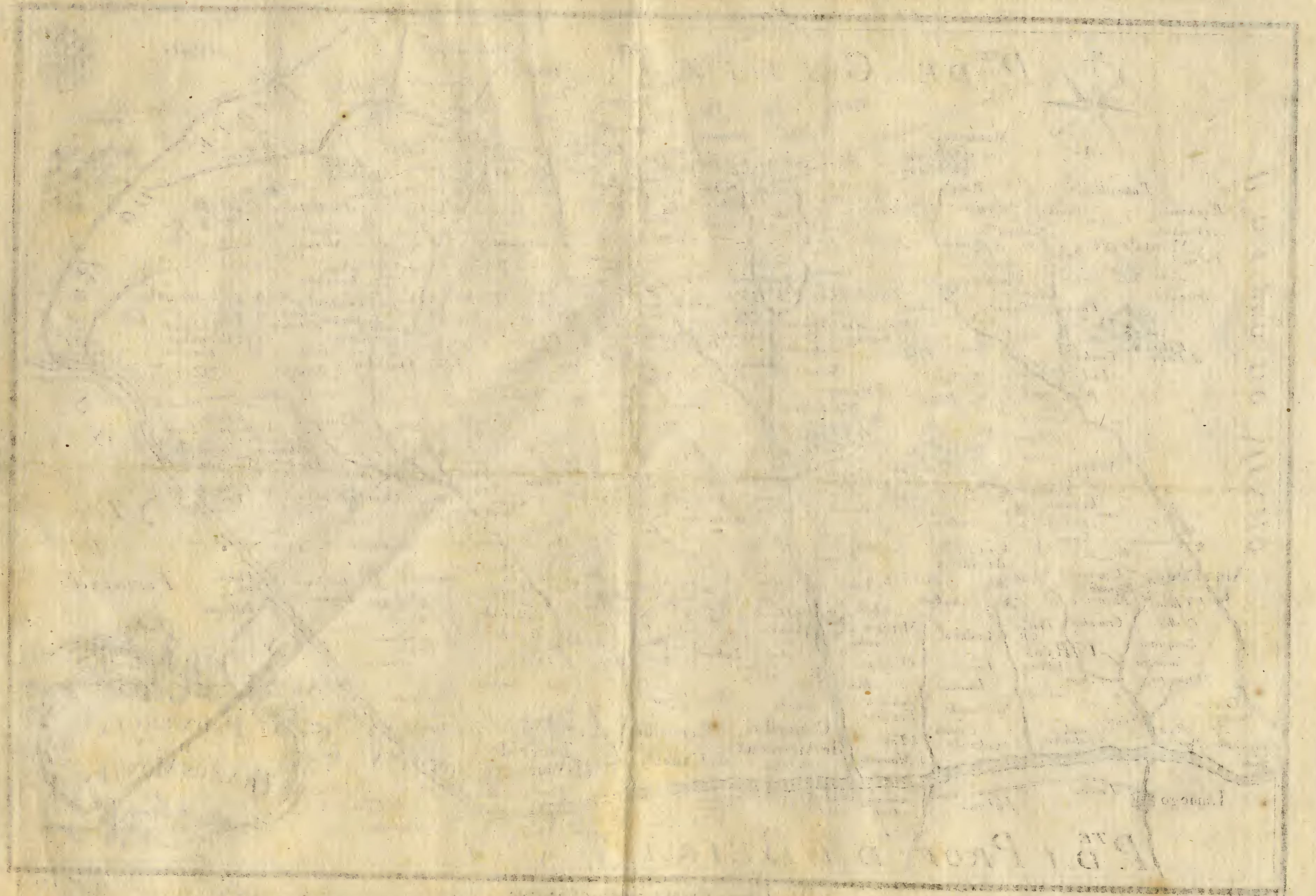
THE  
LIBRARY  
OF THE  
MUSEUM  
OF  
COMPARATIVE ZOOLOGY  
AND ANATOMY  
HARVARD UNIVERSITY  
CAMBRIDGE, MASS.



Carp. sc.

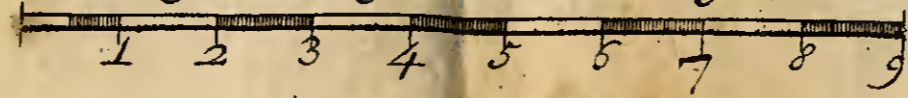
Leguas Portuguezas de 18 ao gráo


1762





Legoa Portuguezas de 18 a 6 grado





BRITANNIA  
OR  
BRITAIN

///





Leg. Portuguezas de 18 a o grão







Carp. sc.

Leg. Portuguezas de 12 ao grão



Le. 1762

6





Carp. sc.


Leg. Portuguezas de 18 ao grão



L. x. 1762.

*Jan 11*

37



B
3
C