

Cart. 88.


COMISSÃO DE CARTOGRAPHIA

MACAU

TERRITORIOS VISINHOS

1912

ESCALA 1/80.000





100








COMISSÃO DE CARTOGRAPHIA  
**PLANTA**  
 da  
**CIDADE DE MACAU**

Pharol da Gaia { Lat. N. 22° 11' 50"  
 Long. E. G. 113° 34'

**.1912**

ESCALA.....  $\frac{1}{10.000}$







PLANTA

CIDADE DE MACAO

1872



COMISSÃO DE CARTOGRAPHIA

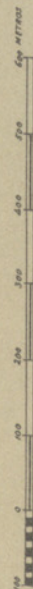
ESBOÇO

das

ILHAS DA TAIIPA

1912

ESCALA... 1/10.000

















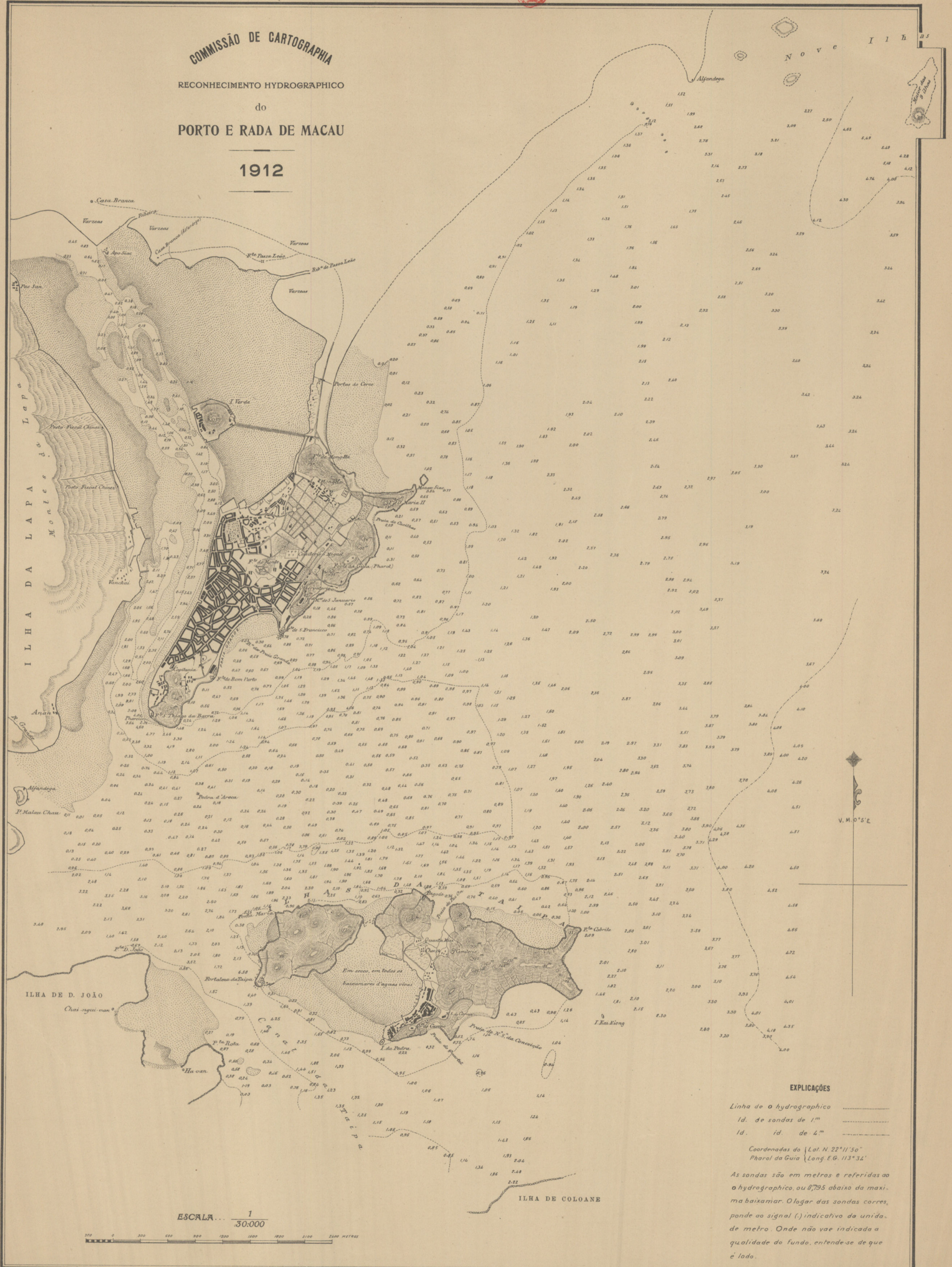
COMISSÃO DE CARTOGRAPHIA

RECONHECIMENTO HYDROGRAPHICO

do

PORTO E RADA DE MACAU

1912



EXPLICAÇÕES

- Linha de o hydrographico
- Id. de sondas de 1<sup>m</sup>
- Id. id. de 4<sup>m</sup>

Coordenadas do (Lat. N 22° 11' 30"  
Pharol da Guia (Long. E. 113° 34')

As sondas são em metros e referidas ao o hydrographico, ou 0,795 abaixo da maxima baixamar. O logar das sondas corras, ponde ao signal (!) indicativo da unidade de metro. Onde não vae indicada a qualidade do fundo, entende-se de que é lodo.



