




In hac Tabula Metropoles Civiles Majoribus, seu initialibus litteris designandas curavimus. Oppida quæ aserisco notantur, ea sunt in quibus celebrata fuere Concilia, et eorum quidem omnium nomina hic habes præter Novæ Cæsareæ, Macrianae & Junci quarum urbium situm pro comperto habere non licuit. Cæterum multarum hic urbium positiones certas arbitror, sed earum, quæque mari alluantur, aut quæ linculis inter se connectuntur, quippe quæ ex frequentiori apud auctores mentione, aut ex itinerariis notiores sunt. Reliquæ neque ex tam certis regulis, neque tamen casu aut absque ulla profluxu ratione locatæ sunt.

IN NOTITIAM
ECCLESIASTICAM
AFRICÆ
TABULA GEOGRAPHICA
Auctore G. DE LISLE Geographo
PARISIIS
Apud Auctorem Via vulgò dicta des Canettes
prope Sancti Sulpitii fanum
Cum Privilegio Regis
ad vicennium 1702.



Capla oppidum magnum inter ingentes solitudines Capenses una modo at que ea intra oppidum jugi aqua cætera pluvia utebantur. Sall. Bell. Jug.





33

34

35

36

37

38

43

42

41

40

MARE ADRIATICUM

GRÆCIA

Sipontum

Brundisium

opolis



Handwritten red stamp or mark at the bottom right corner of the page.

R
Plate I.
A
N
E
U
M



36
35
ORIENS
34
33
32

Abrotanum
Civitas

Thabactis mun.

Cercas



Cercar
 LEPTIS magna
CYNIPHI
 Collis Gratiarum
 Mespe
 Tanadassa
 Leuchates
LITANA
 Ialalaci
 Vinara
 Thabactis mun
 Nivergi
 Berge at Vinga
 Cisternæ
 Sere
 Dissio
 Thabunte
 Musol
 Auxigua
 Anneset
 Auxi
 Astiagi
 Macomades
 Syrtis at Majoris
 Lorrens
 Naure
 Isina
 Aulaton
 Palma
 Thagulis
 Vicus Philenorum
 Philenorum Ara

SYRTIS MAJOR

32

30




CYRENAICA

28

LA

ia

a



31

32

33

34

35

27

26

25

CA 75 A(3)