



IN NOTITIAM
ECCLESIASTICAM
AFRICÆ
TABULA GEOGRAPHICA

Auctore G. DE L'ISLE Christianissimi
Francorum Regis Geographo primario
PARISIIS
Apud Auctorem in Ripa vulgo dicta le
Quai de l'Horloge
Cum Privilegio Regis
ad vicennium 1700.
JOAN. BAP. LEBLANC INV. ET SCULP.

In hac Tabula Metropoles Civiles Majoribus seu initialibus literis designandas curavimus. Oppida quæ asterisco notantur, ea sunt in quibus celebrata fuerint Concilia, et eorum quidem omnium nomina hic habes præter Novæ Cæsareæ, Macriane & Junci, quarum urbium situm pro comperto habere non licuit. Cæterum multarum hic urbium positiones certas arbitror sed earum fere quæ mari alluantur, aut quæ lineolis inter se connectuntur, quippe quæ ex frequentiori apud auctores mentione aut ex itinerariis notiores sunt. Reliquæ neque ex tam certis regulis, neque tamen casu aut absque ulla prorsus ratione locatæ sunt.







I.
E
U
M

37

36

O
R
I
E
N
S

34

33

Abrotonum
Civitas

near

LEPTISSE
magna

Nwery

Thubactis mun.

prom.





LEPTIS magna
CYNIPHI
Masse
Leuchates
Tatalati
Vinaza

REGIO

ITANA

Nivegi
Berige
at. Vierge
Sere

Thubactis Mun.
Cisterna

Triarorum prom.
at. Cephalæ

Thabunte
Muzol

SYRTIS MAJOR

Auziqua
Be
Annarel

Auzui
Antagi
Macomades Syrtis
at. Majores

Syrtes
AAA

Torreus
Lina

Aulaton
Palma

Thagulis
Vicus Philenorum
o
Philenorum Ara




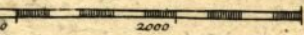

32

31


CYRENAICA

29

A



Avec Privilege du 30 Av. 1745.



28

27

26

PA 139 A(19)