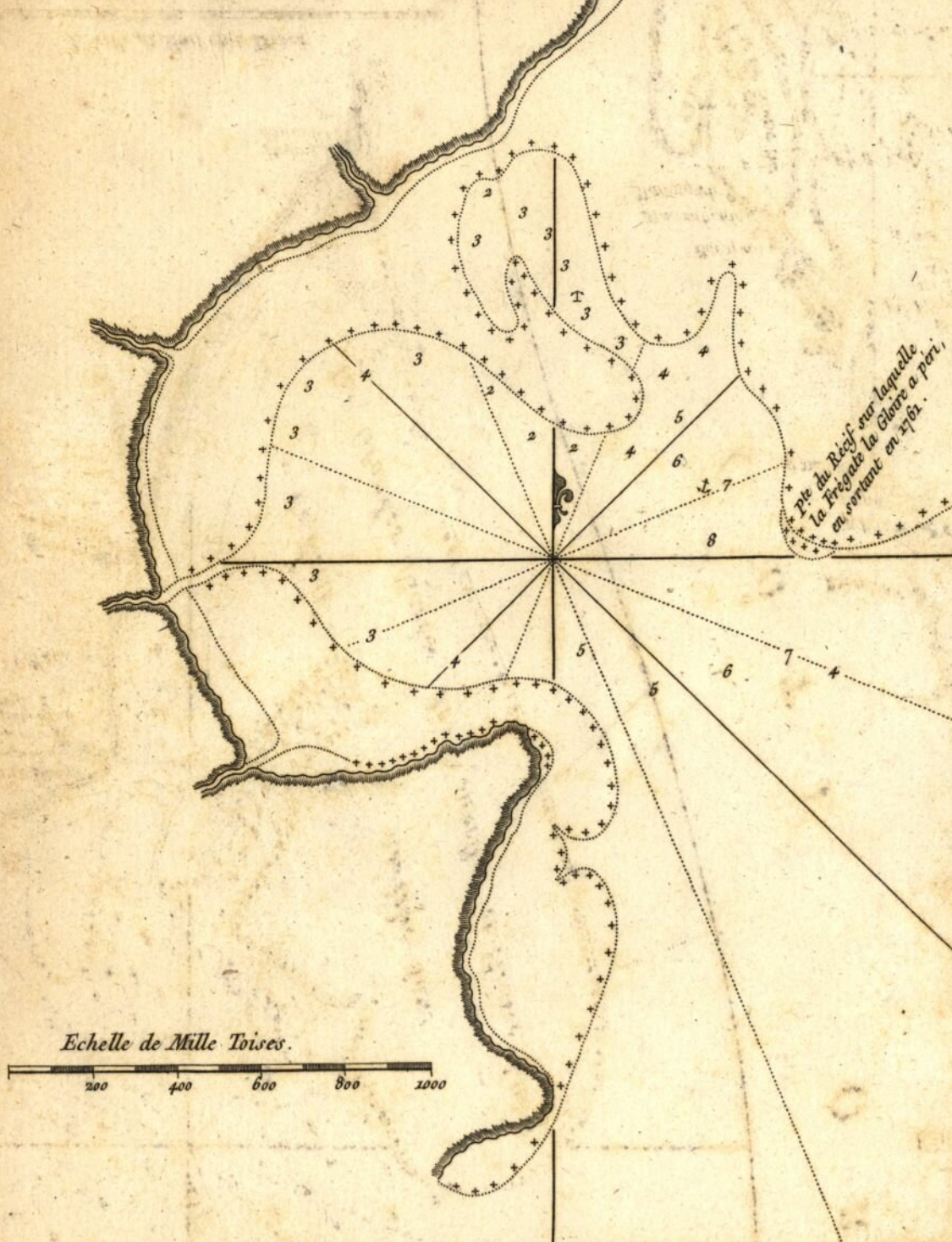



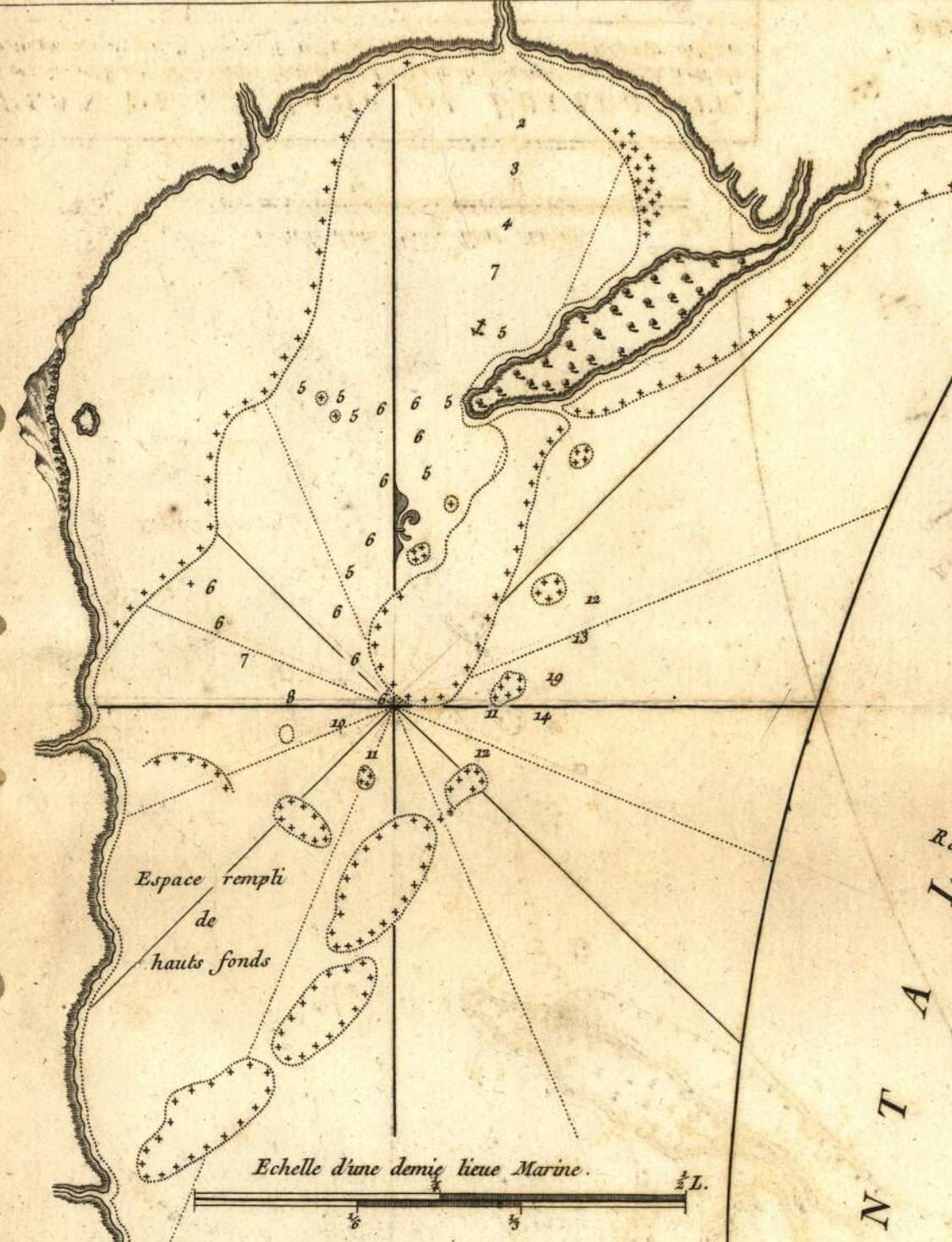
PLAN DE L'ANCE DE VENINGUEBE
Situé à une lieue et demie au Nord de la Pointe de l'Est de la Baye d'Antongil.



CARTE DE LA CÔTE ORIENTALE DE
MADAGASCAR,
depuis la Pointe de l'Est jusques et compris le Lac Nossé Bé.



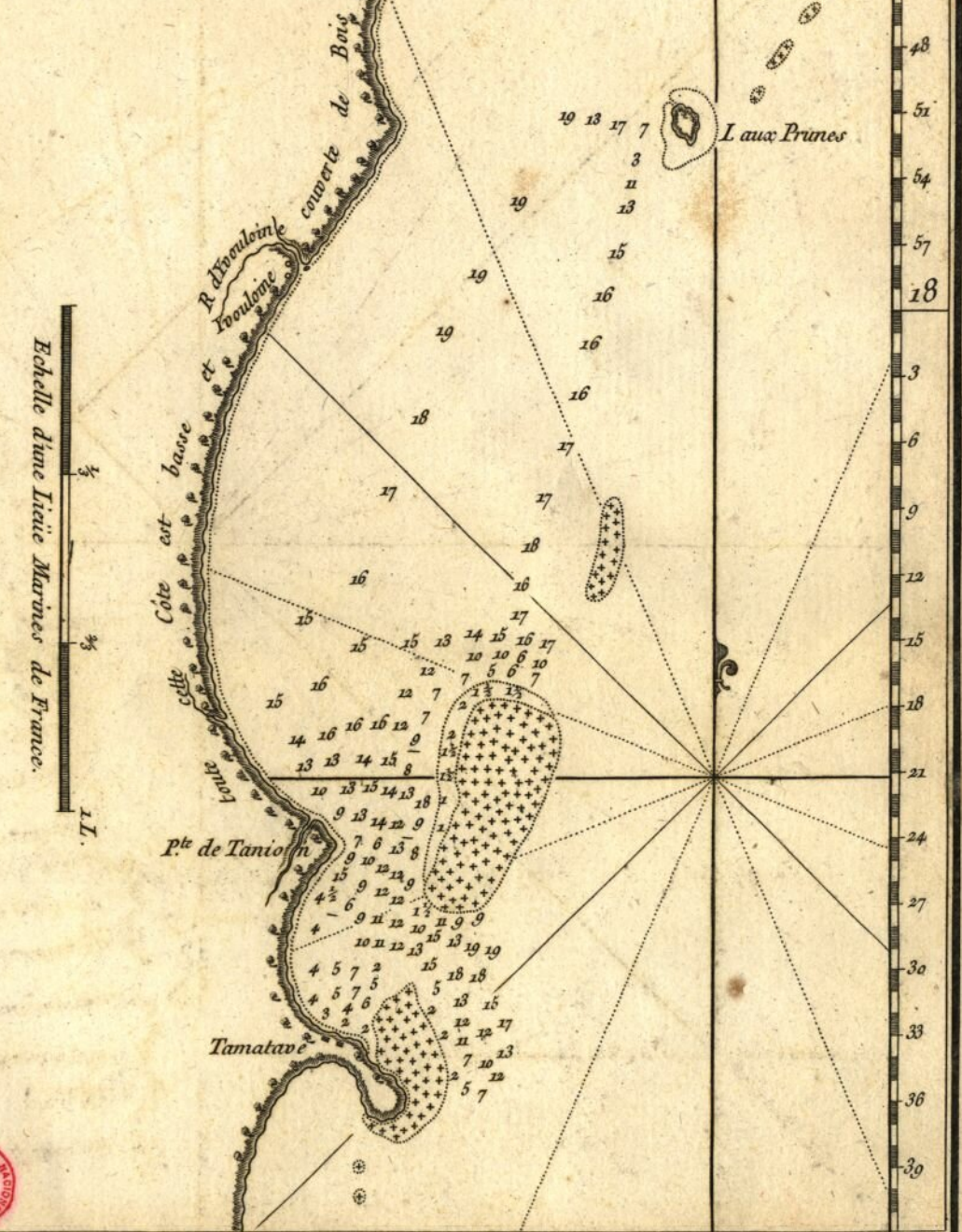
PLAN DU PORT DE TEINTINGUE
Situé sur la Côte de Madagascar, à 3 lieues et demie au N.O. de la P^{te} de Larée.

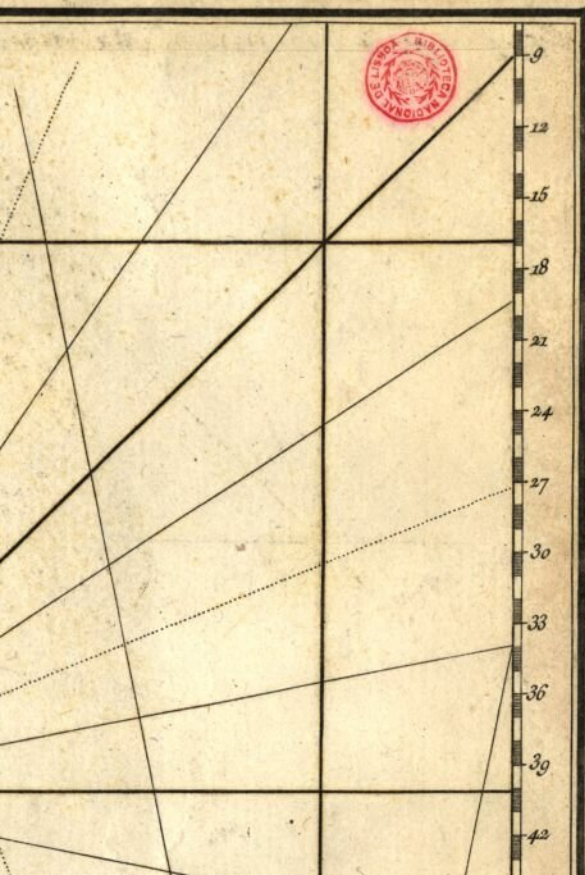


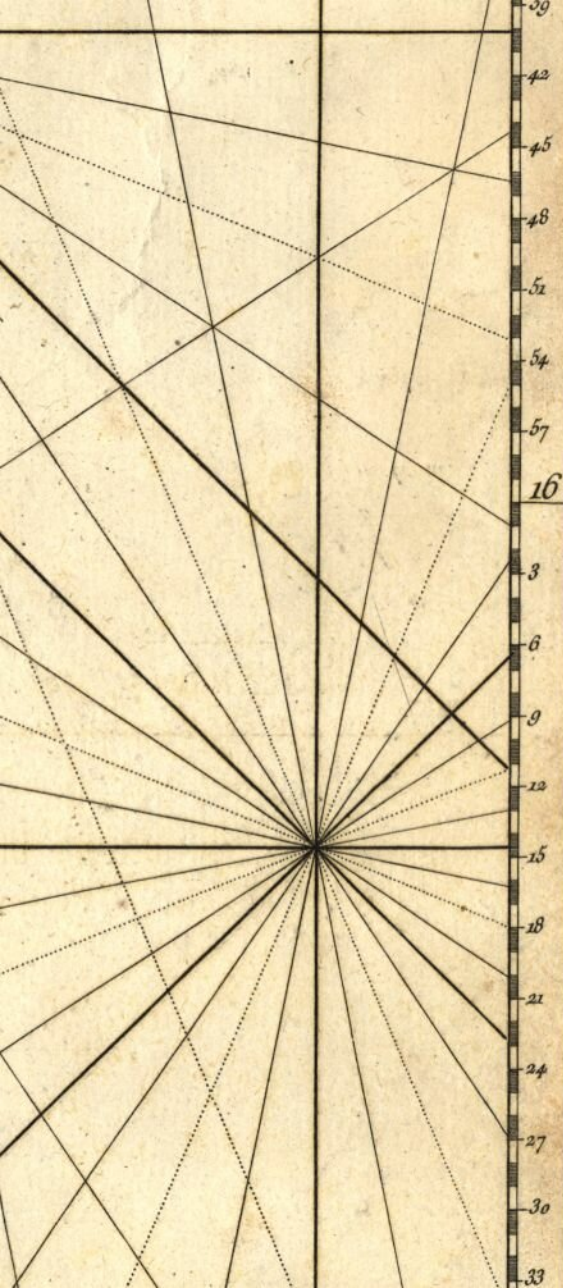
PLAN DE LA RADE DE FOULPOINTE,
Levé en 1768 par M. le Chev^e Grenier. La Latitude de l'endroit marqué A. à côté de
terminé en 1777 par M. Dapris de 17° 42' 20" et la Longitude de 47° 16' 16" à l'Or^e de Paris



PLAN DE L'ANCE DE TAMATAVE.







39

42

45

48

51

54

57

16

3

6

9

12

15

18

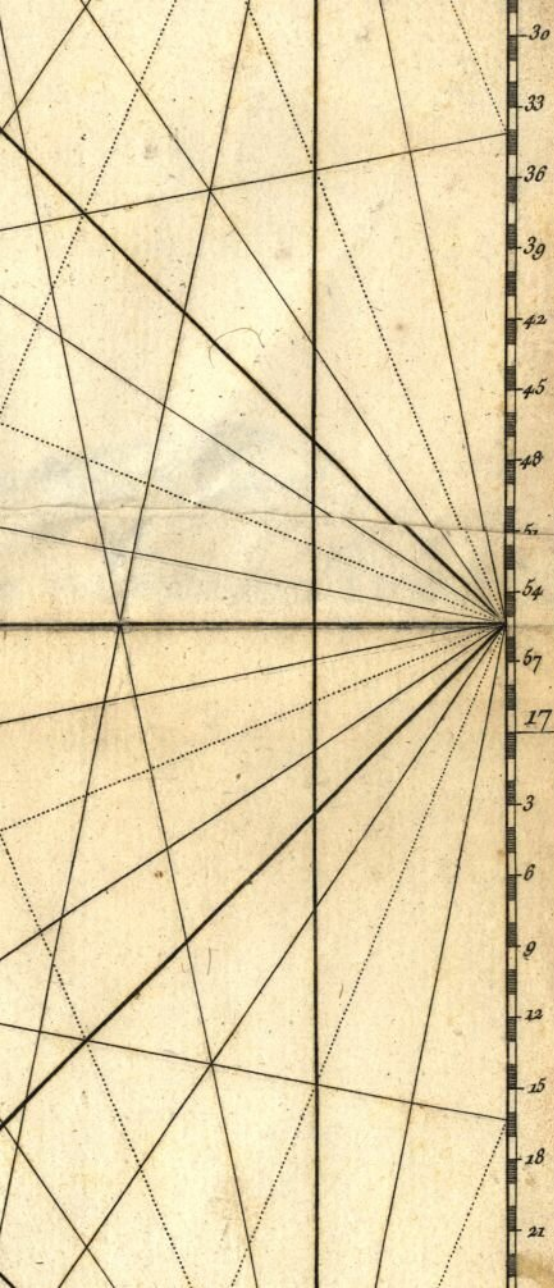
21

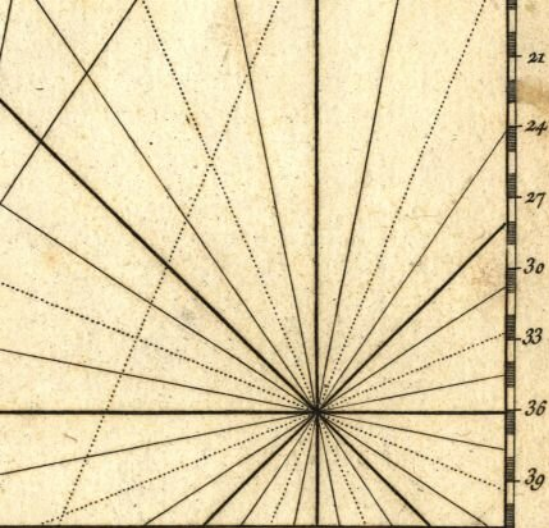
24

27

30

33





DE TAMATAVE.

