


DAS S^T IOHANNIS Kirchspiels FELD und GRANTZE wird gegen das Amt's Territorium eingegeschlossen mittelst der Stadt's Grantz-Steine von N^o 1 im Wasserholweg bis N^o 8 in Sündenrups Torde sodan der Bescheidung der S^t Johann und Kupfer Lücken und der gr. Steine N^o 9 bis N^o 19 stößt an S^t Nicolaj's Feld bei dem grossen Mühlen-Teich weiter an einer Haas Koppel zu Nicolaj K. N^o 149 am Eckhornforder Weg wo beide Kirchspiels-Felder nunmehr durch einen besondern Weg und ferner durch den schleuwigger Weg geschieden werden

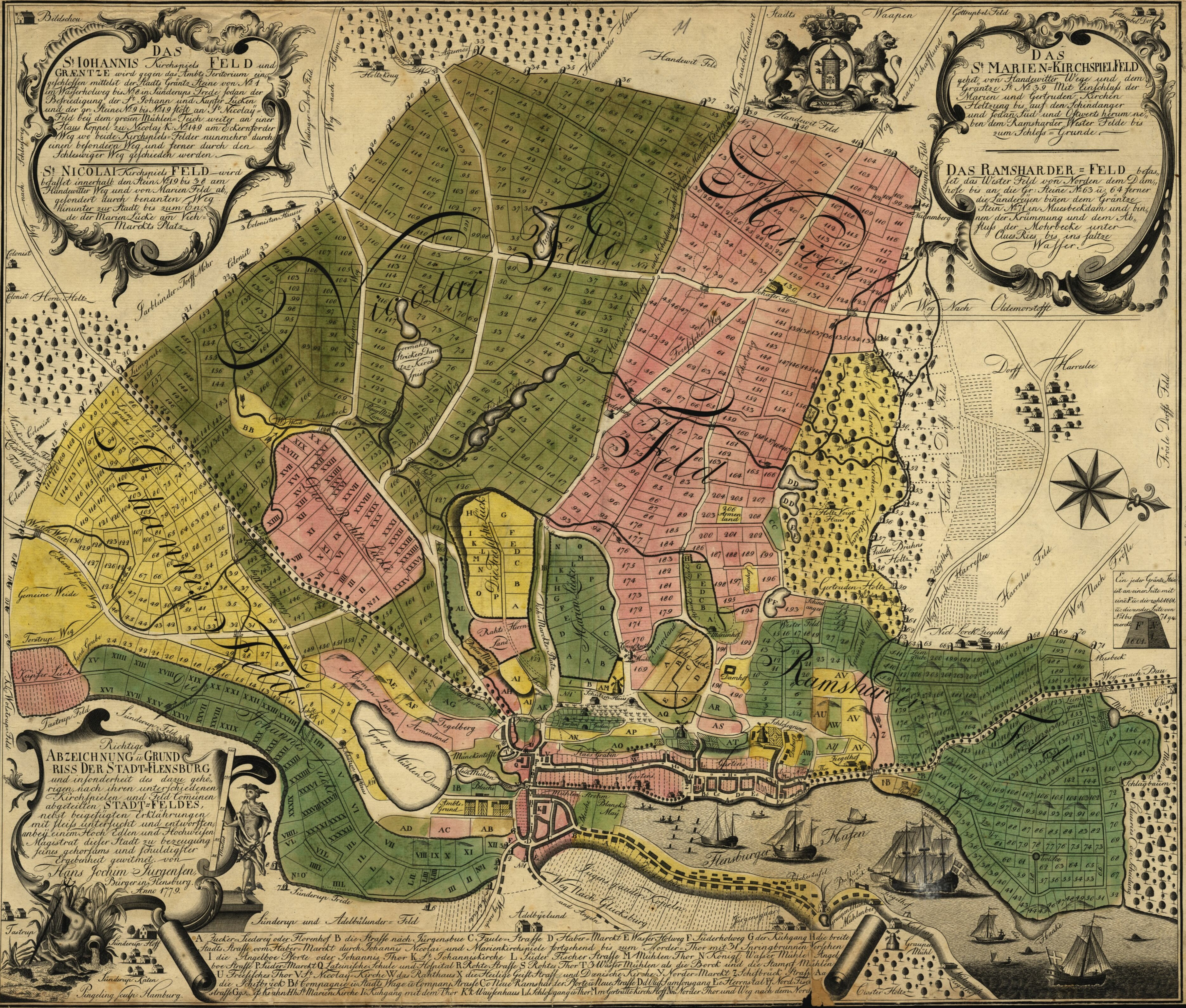
S^T NICOLAI Kirchspiels FELD wird befaßt innerhalb der Stein N^o 19 bis 38 am Handwittler Weg und von Maria's Feld ab, gefondert durch benannten Weg hinunter zur Stadt bis zum Ende der Maria's Lücke am Vieh-Markts Platz

DAS S^T MARIEN-KIRCHSPIEL FELD geht von Handwittler Wege und dem Grantz N^o 39 Mit Einschluß der Marien und Gertruden, Kirchen Flotzung bis auf den Schindanger und sodan Süd und Ostwärts herum nebst dem Ramsharder Wester Felde bis zum Schloß-Grunde

DAS RAMSHARDER = FELD befaßt seit das Wester Feld von Norden dem Damms Hofe bis an die gr. Steine N^o 63 u. 64 ferner die Ländereien bis an dem Grantz Stein N^o 1 an Muesbeckdam und bis an der Krümmung und dem Abflus der Mohrbecke unter Cusarius bis ins salze Wasser



Ein jeder Grantz-Stein ist an einer Seite mit einer Eisen-Nagel 1604, an der andern Seite von 1718 bis 1794 merkt



ABZEICHNUNG u. GRUNDRISS DER STADT-FLENSBURG und insonderheit das dazu gehörigen, nach ihren unterschiedenen Kirchspielen und Feldern abgetheilten STADT-FELDES, nebst beigefügten Erklärungen mit Fleiß untersucht und entworfen, anbey einem Hoch Edlen und Hochweisen Magistrat dieser Stadt zu bezeugung seines gehorsams und schuldiger Ergebenheit gewidmet, von **Hans Jochim Jürgensen**, Bürger in Flensburg, Anno 1779.

A Zucker-Bredereij oder Florenthof B die Straße nach Jürgensbue C Tauler-Straße D Haber-Markt E Wasser-Holweg F Süderholweg G der Kuhgang H die breite Stadt-Straße vom Haber-Markt durch Johannis Nicolaj und Marienkirchspiele fortgehend bis zum Norder-Thor mit 31 Springbrunnen versehen I die Angelboe-Porte oder Johannis-Thor K S^t Johannis-Kirche L Süder-Fischer-Straße M Mühlen-Thor N König's-Wasser-Mühle O vor Straße Süder-Markt Q Lateinische Schule und Hospital R Rechte-Straße S Rechtes-Thor T Wasser-Mühlen als die Borch und die Stampf-Mühlen U Freyhof's-Thor V S^t Nicolaj-Kirche W das Rathhaus X die Heilige Geists-Kirche Y Norder-Markt Z Schicht-Brück-Straße AA die Schiffer-Brück BB Compagnie in Stadt's Wege CC Compagnie-Straße DD Weg zum Schindanger EE Horns-Teich FF Nord-Thor's-Straße GG die Kirch-Brück HH Marien-Kirche II Kuhgang mit dem Thor KK Waifenhaus LL Schindanger's-Thor MM Gertruden-Kirche NN Norder-Thor und Weg nach dem Norder-Thor

Strupbel Feld

Gottrubel Dorf



D A S

S^t M A R I E N = K I R C H S P I E L F E L D

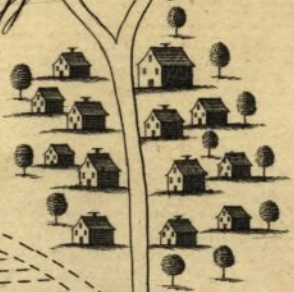
ehet von Handewitter Wege und dem
Gränze St. N^o 39 Mit Einschluß der
Marien und Gertruden Kirchen
Holtzung bis auf den Schindanger
und sodan Süd- und Ostwärts herum neⁿ
ben dem Ramsharder Wester Felde bis
zum Schloß = Grunde.

AS RAMSHARDER = FELD ^{befas}
das Wester Feld von Norden dem Dam¹¹
bis an die Gr: Steine N^o 63 ü: 64 ferner
die Ländereyen biñen dem Gräntze
Stein N^o 71 in Muesbeckdam und bin¹¹
nen der Krümmung und dem Ab¹¹
fluß der Mohrbecke unter
Aues Ries bis ins saltze
Wasser.

Oldemorstoff

...den Worsuppe

Dorff *Harrestee*



Frosle Dorffs Feld

(12)



CA RR R(12)

Harressee

Harressee Feld

Weg nach Fröfle

Ein jeder Gränze Stein
ist an einer Seite mit
eine F. u. die Zahl 1601,
u. die ander Seite von
N. 1 bis 71 ge-
merkt



Orch Fiegelhof



Mausbeck

Weg nach Bau



Weg nach Bau

Leimgrube

Mohrbecke

Clues

Mohrbecke

Schlagbaum

Quarries

202	201	198	189	190										
182	183	184	185	186	187									
165	163	162	161	160	159									
164	117	118	119	121	122	123								
115	116	124	125	126	127	128	129	130	131	153	152			
111	110	132	133	134	135	136	137	151	154	155				
100	99	138	139	140	141	142	143	144	145	146	147	148	149	
34	35	36	89	88	87	86	85	84	83	82	72	71	70	69
			44	81	80	79	78	77	76	75	74	73		



Trollsee

die Schaidung

die Haake

die Haake