

# DEN NORD VESTLIGE FIERDEDEEL AF SJÆLLAND

under det Kongl: Videnskabernes Societets  
Direction ved rigtig Landmaaling optaget  
og ved trigonometriske samt astronomiske  
Operationer prøvet.

Tegnet af C. W. Gjedde Aar 1777



## KATTEGAT



**TEGNEENS UDTYDNING**

AMT-SKIÆL  
HERRED-SKIÆL  
Lande-Vej  
Mindre Vej

- ▲ Kongelige Slotte
- ▲ Kirke-byer
- Landsbyer uden Kirke
- ▲ Herregaarde
- ▲ Eentlige Bønder gaarde
- ▲ Eentlige Huuse
- ▲ Vayr Møller
- ▲ Vand Møller
- ▲ Faldbane Pale
- ▲ Mule Pale

MAALESTOK



Danmarks  
Sjælland



35'

30'

Dinamarca  
Selandia

5'

Tibirke

Ramlöse

56'

Meelbye

12



Meelbye

Torup

Vinderød

FRIDERICS VÆRK

E S

K

Kregume

Ølstæd

56

55'



Jægerspris Slot

Draabye

Gierløv

JÆGERSPRIIS A.

Kyndbye

Krogstrup

Skudløv

Sigerløv vester

Græse

FRIDERICSSUND

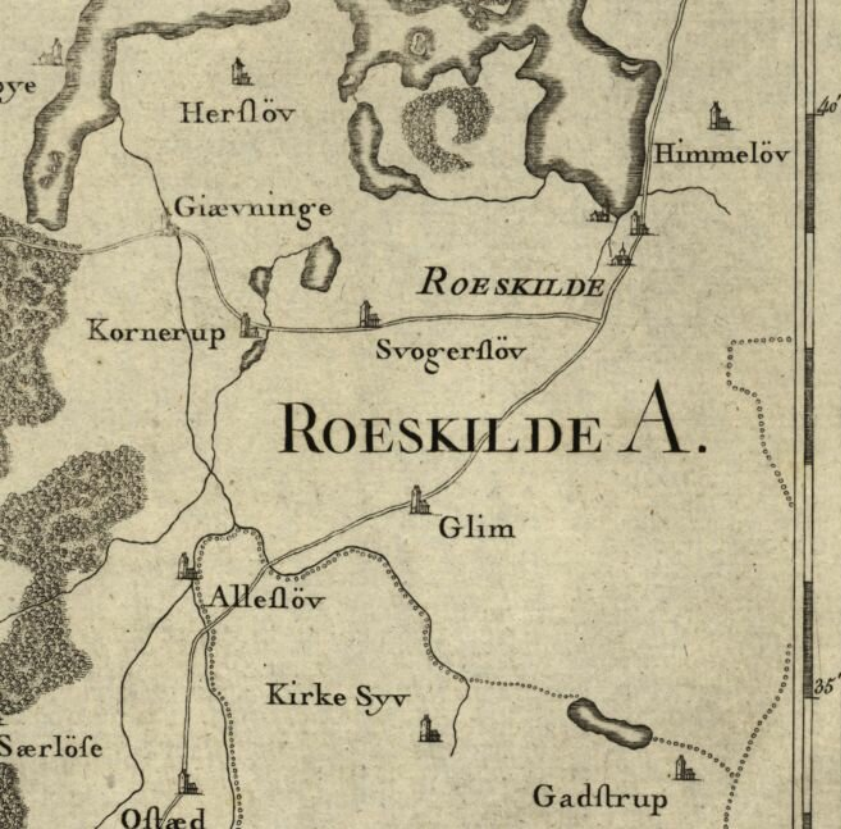
Ude Sundbye

Oppe Sundbye

50'







Ostæd


Gadstrup

Daastrup


Ørstæd

MAALESTOK

anske Mül, eller 24000 Alen .



Mül, hvoraf 15 udgiøre een Grad:



3' 5"

3' 0"

30'