


CARTA
 dos
PHAROES

Posições escolhidas ao longo da costa
DE PORTUGAL


ONDE CONVENI ESTABELECEM OUTROS, SUA CLASSIFICAÇÃO
E ALCANCES ACTUAES E PROJECTADOS

por
Francisco Maria Pereira da Silva
 Chefe da secção hydrographica.
1875

Observações

Os pharões e alcances projectados vão a tinta encarnada.
 Esta carta apresenta unicamente os pharões que formam
 o systema de aluminiamento ao longo da costa maritima.
 Os pharões de N. Sr. da Luz, proximo á foz do Douro, o da Guia,
 o de S. João e Bugio, na entrada do porto de Lisboa, e o da torre de
 Ontão na barra do Sado, pertencem ao aluminiamento particular
 de cada um destes portos, para os quaes e para outros ainda
 sem luzes adequadas é necessario elaborar os respectivos projectos.
 Nesta cartazão os pharões existentes na entrada dos Rios
 Tejo e Douro

Escala



SIGNAES CONVENCIONAES PARA OS PHAROES

Pharões de candieiros com
reflectores parabolicos pelo
systema ARGAND

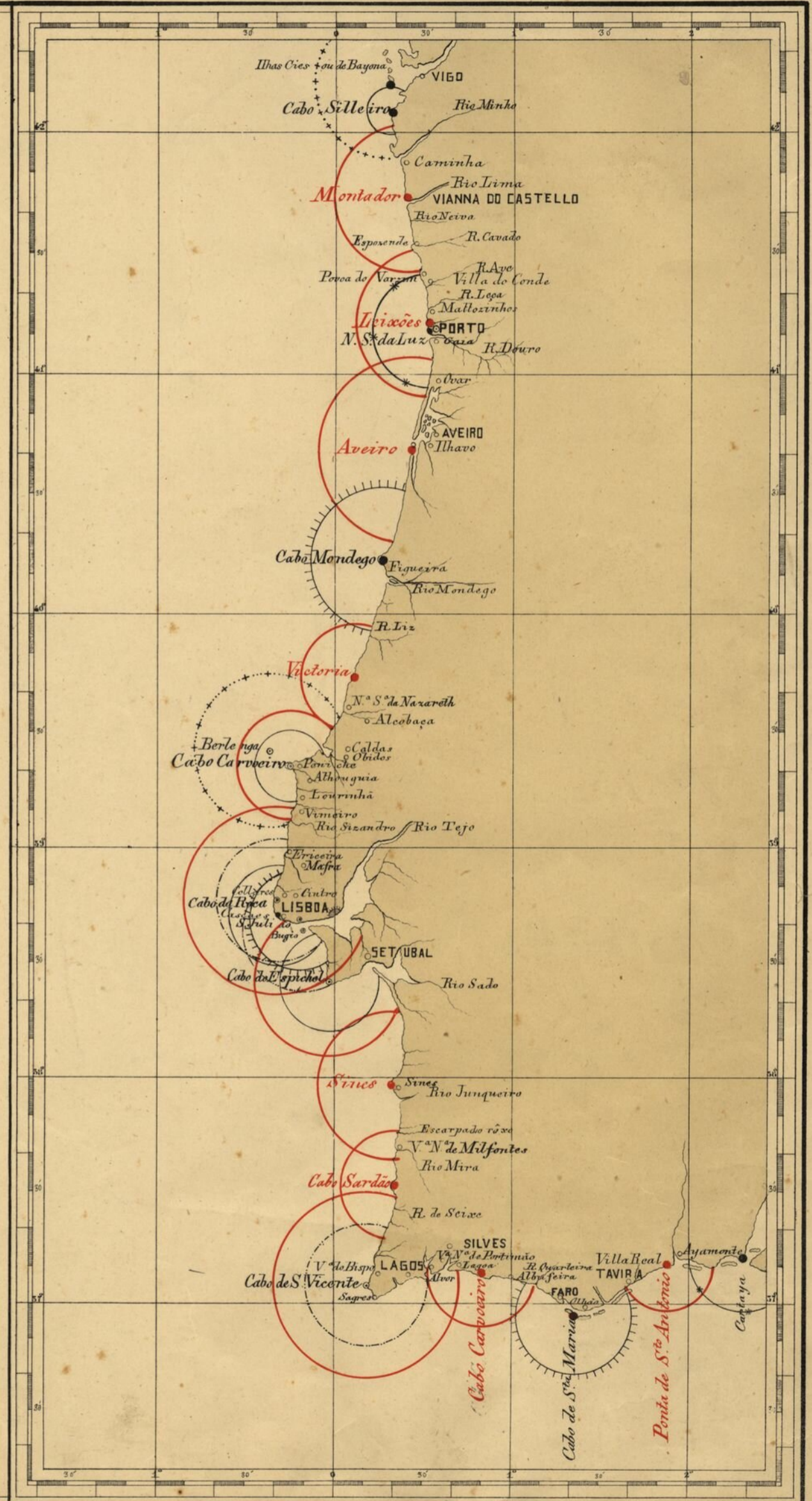
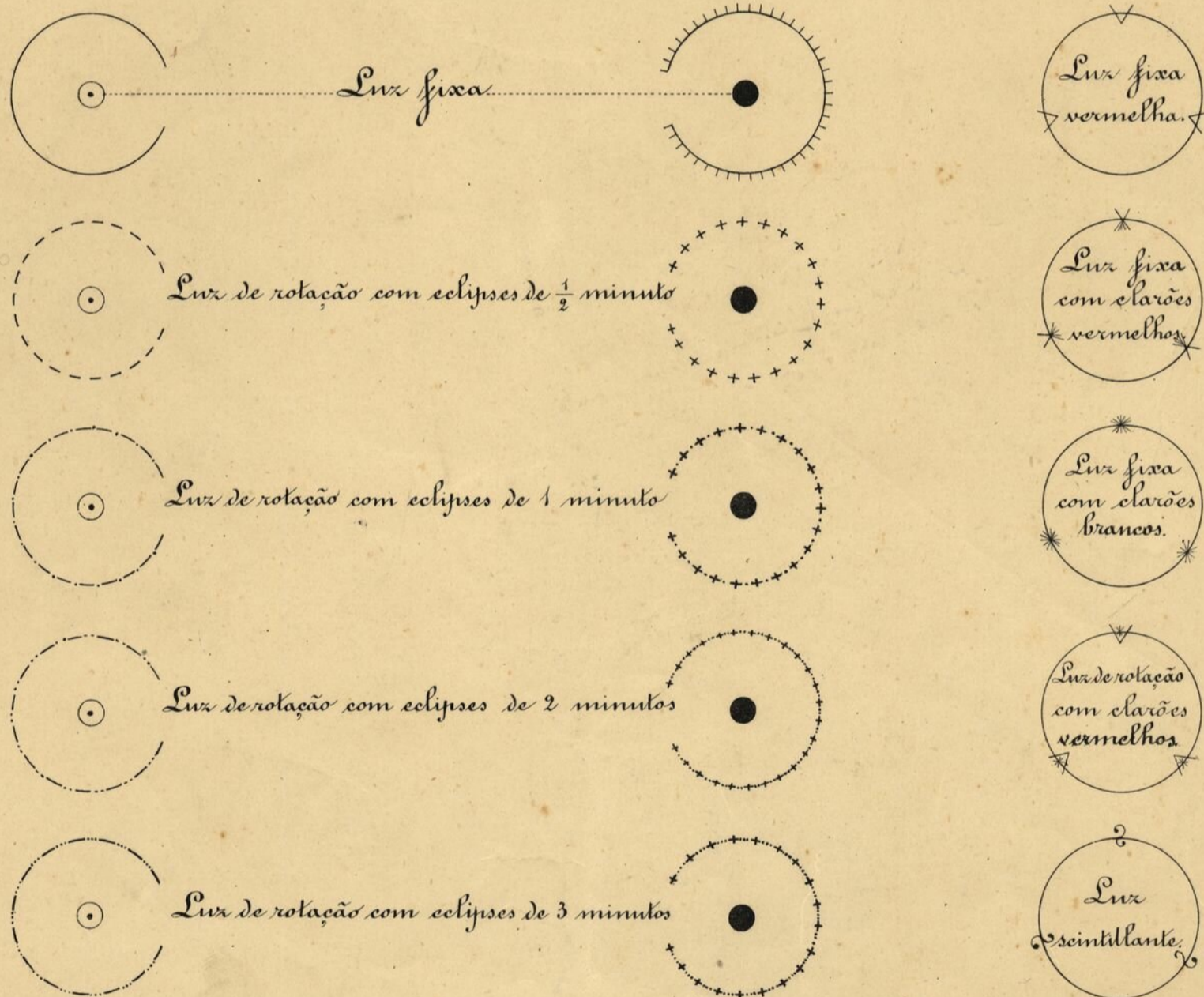


Pharões lenticulares pelo sys-
tema de FRESNEL



Pharões com diversos aspectos
de luz

Alcances e distincões de seus aparelhos



P. 10.099