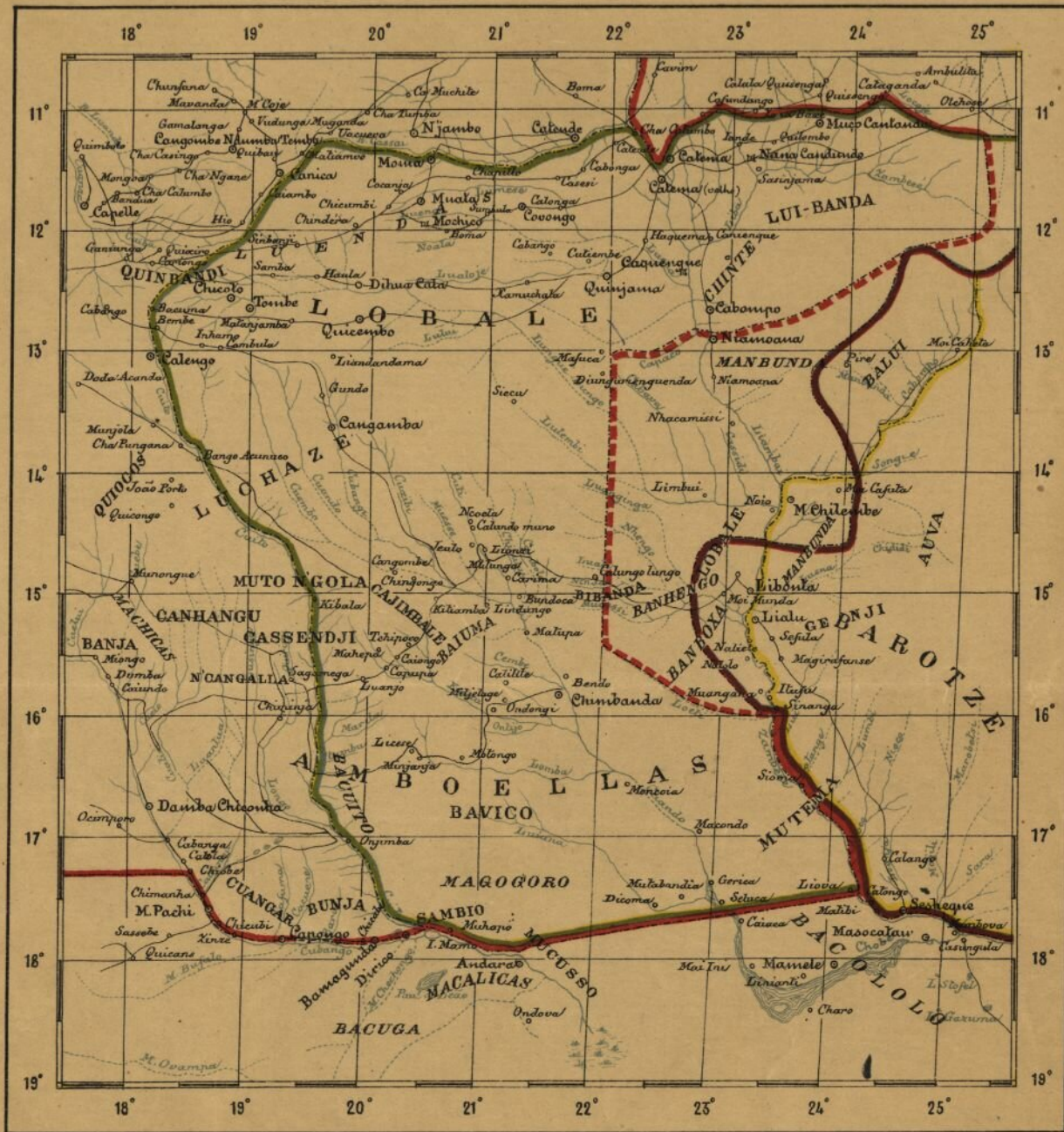







CARTA DA REGIÃO SUESTE D'ANGOLA
 Confinante com a
 FRONTEIRA DO BAROTZE



LIT. DA C.ª EDITORA

M. Diniz. aut.ª

-  Pretensão inglesa sobre a extensão do reino do Barotze e sua fronteira occidental.
-  Fronteira interpretada em conformidade com o tratado de 11-6-1891 incluindo os Manbunda que já eram nessa época tributarios do Barotze que haviam tambem alcançado alguma expansão para oeste até as vizinhanças do meridiano de 22° E. Gren.
-  Fronteira segundo a carta ethnographica baseada nos estudos de Cust. Ravenstein e Ratzel publica da por Justus Perthes com as modificações de E. de Vasconcellos em presença das mais auctorisa das informações portuguezas e estrangeiras e segundo o "The Times" Atlas de 1897.
-  Fronteira provisoria segundo o modus-vivendi de 1893 e que pelo tratado de 20 de agosto de 1899 era a fronteira definitiva.
-  a fronteira definitiva.



16.24.905