
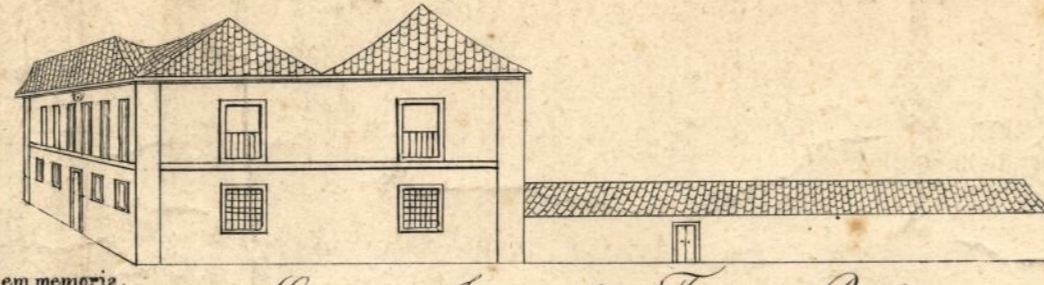




Palácio do Governador.



MONUMENTO Levantado na Praça do Palácio em memória da aclamação do Sr. REI D. JOÃO VI, no Governo do V. Al.<sup>mo</sup> LUIS DA MOTTA FEO.



Casa da Junta da Fazenda Real.




Palácio do Bispo, Antigamente Convento dos Jesuítas.



Explicação.

- 1 Igreja de N. S. de Nazareth.
  - 2 Alfandega, e Trem.
  - 3 Igreja do Corpo Santo.
  - 4 Freguesia de N. S. dos Remedios.
  - 5 Quartéis do Esquadrão de Cavallaria.
  - 6 Capella de S. Effigenia.
  - 7 Quitanda, ou Praça.
  - 8 Terreiro Publico.
  - 9 Igreja do Carmo.
  - 10 Hospicio dos Religiosos Capuchinhos.
  - 11 Igreja da Misericordia.
  - 12 Igreja dos Jesuítas.
  - 13 Igreja de S. João.
  - 14 Palácio do Governador com Guarda.
  - 15 Casa da Junta.
  - 16 A Freguesia Parochial.
  - 17 Quartéis do Regimento d'Infanteria.
  - 18 Senado da Camera, e Cadeia.
  - 19 Igreja do Rosario.
  - 20 Igreja de S. José.
  - 21 Matança Nova.
  - 22 Matança Velha.
  - 23 Pelourinho.
  - 24 Forca, e Quitanda pequena.
  - 25 Calçada Nova.
  - 26 Fortaleza de S. Miguel.
  - 27 Mostra a forma das Vigias, e Guarda-barreiras.
  - 28 Mostra o Golpe de vista da mesma Cidade observada da Ilha de Loanda que lhe fica fronteira.
  - 29 Linha de Guardias que circundão a Cidade para evitar roubos, Estabelecidas pelo Capitão G.<sup>o</sup> Luis da Motta Fco.
- \* Dozenhada, da Fortaleza de S. Miguel por Sr. P. da Cunha, em 28 de Dezembro de 1816, por ordem do referido Capitão G.<sup>o</sup> e Geographado, em Paris em 1825 por Langbami à custa do Major João Carlos Fco Cardozo de Castellobranco.



ENTRADA Do Serviço Publico da Loanda. Feito pelo V. Al.<sup>mo</sup> Fco.

162307

Mapa de Loanda em 1816  
v. HG 7549/1  
(Canoa amarrada)




*Palacio do Bispo, Anticamente Convento*

*Palacio do Bispo, Antigamente Convento*



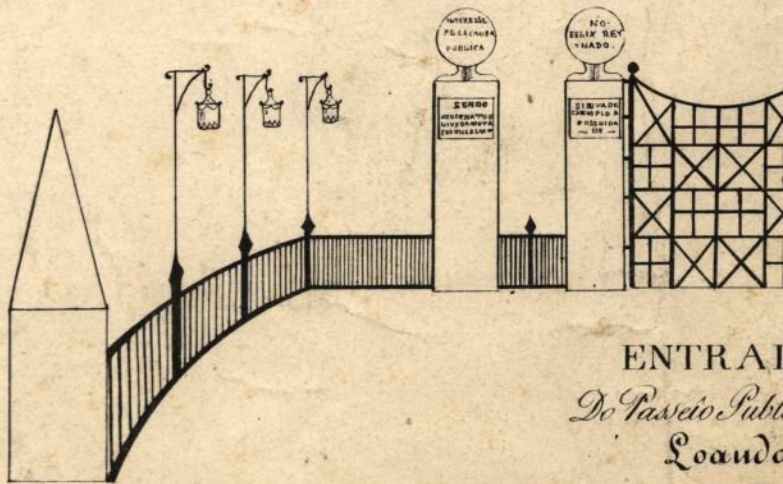
- 1 Igreja de N. S. do
- 2 Alfandega, e Trem
- 3 Igreja do Corpo Sa
- 4 Freguesia de N. S.
- 5 Quartéis do Esqua
- 6 Capella de S. Efig
- 7 Quitanda, ou Praça
- 8 Terreiro Publico.
- 9 Igreja do Carmo.
- 10 Hospicio dos Religio
- 11 Igreja da Miseric
- 12 Igreja dos Jesu
- 13 Igreja de S. João.
- 14 Palacio do Govern
- 15 Casa da Junta.
- 16 A. Freguesia Paroc
- 17 Quartéis do Regim
- 18 Senado da Camera
- 19 Igreja do Rosario.
- 20 Igreja de S. José.
- 21 Maianga Nova.
- 22 Maianga Velha
- 23 Pelourinho.



- 22 *Maianoa Velha*  
 23 *Pelourinho.*  
 24 *Forca, e Quitanda*  
 25 *Calçada Nova.*  
 26 *Fortaleza de S. M.*  
 27 *Mostra a forma*  
 28 *Mostra o Golpe*  
 29 *Linha de Guarda*

*evitar roubos, Estabala*  
*Molta Feo.*

† *Dezenhada,*  
*por A. L. P. da C.*  
*1816, por ordem*  
*litografiado, em P.*  
*a custa do Major*  
*de Castello Branco*




ENTRADA

Do Passeio Público

Loanda

Feito pelo V.

Mapa de Luanda  
v. HG 754  
7<sup>o</sup> Annexo



Convento dos Jesuitas.

L. li. 2.

Convento dos Jesuitas.

# Explicação.

S.<sup>a</sup> de Nazareth.

e Trem.

Corpo Santo.

N. S. dos Remedios.

Esquadrão de Cavallaria.

S.<sup>a</sup> Efigenia.

Praça.

Arco.

Armo.

Religiosos Capuchinhos.

Misericordia.

Jesuitas.

João.

Governador com Guarda.

Alca.

Parochial.

Regimento d'Infanteria.

Câmara, e Cadeia.

Alvario.

Alf. José.

Alf. va.

Alf. lha

Alf. de requero

ilha

ilha pequena.

a.

e S. Miguel.

forma das Vigias, e Guarda-barreiras.

Golpe de vista da mesma Cidade

da Ilha de Loanda que lhe fica fronteira.

Guaritas que circundão a Cidade para

estabalecidas pelo Capitão G.<sup>al</sup> Luis da

hada, da Fortaleza de S. Miguel

da Cunha, em 28 de Dezembro de

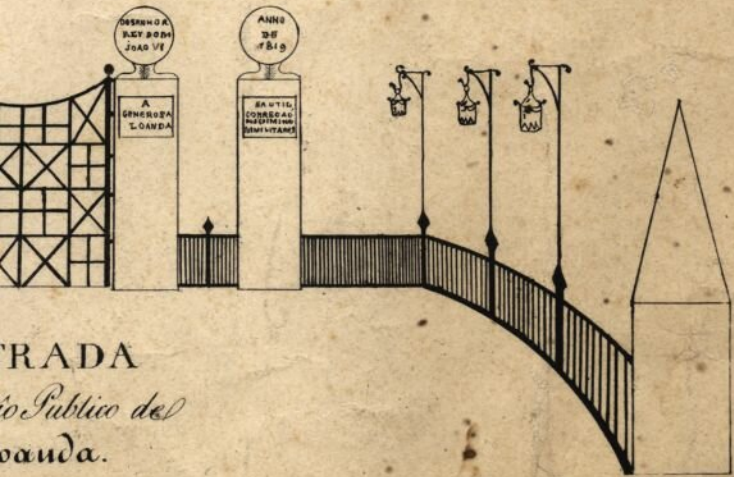
ordem do referido Capitão G.<sup>al</sup> e

em Paris em 1825 por Langloumé

Major João Carlos Feo Cardozo

obranco.





PRADA

o Publico del  
vanda.

elo V. Alm<sup>o</sup> Feo

vanda do 1816

549<sup>11</sup> A

anexas do