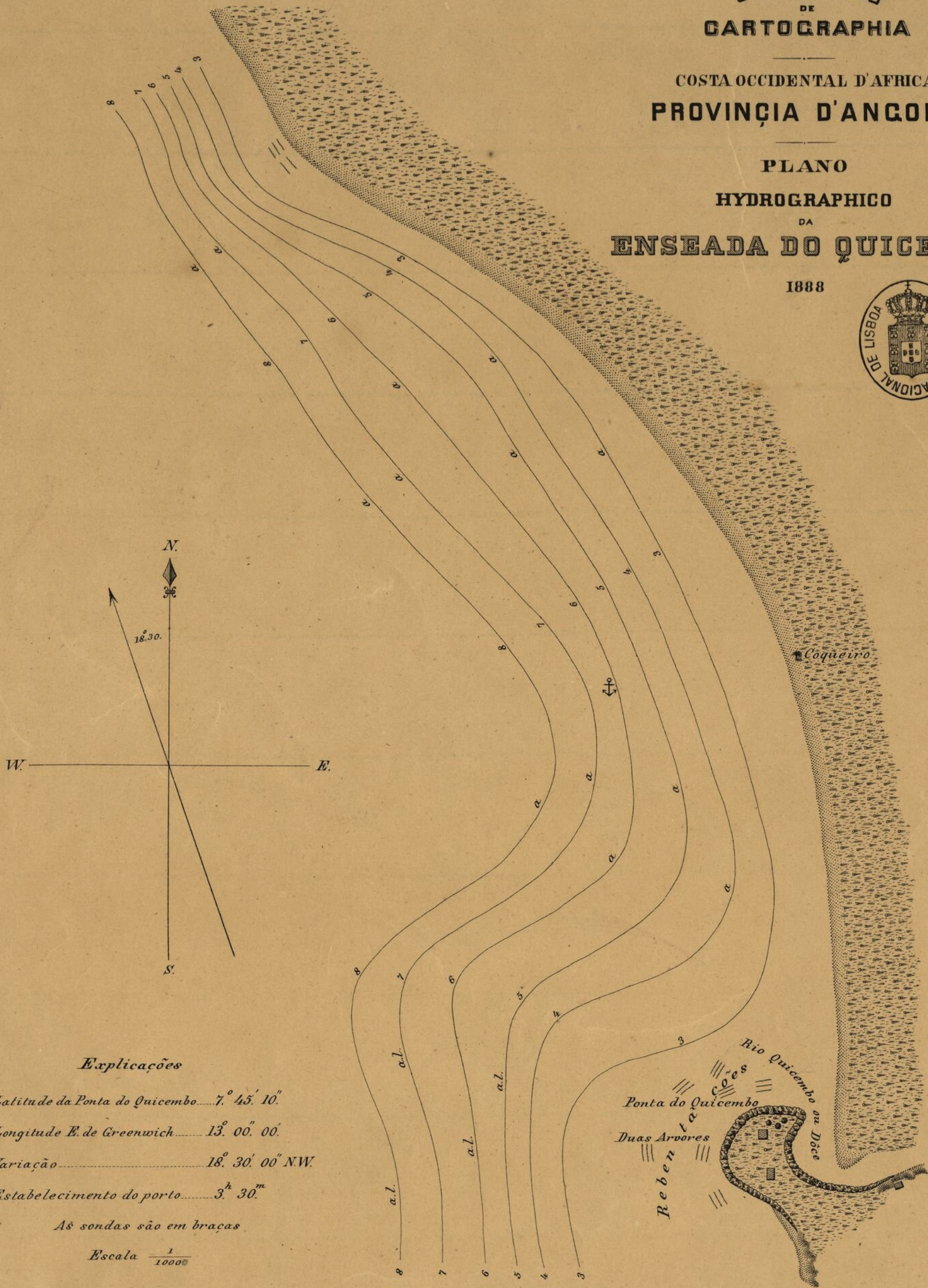


No 38 - Parte B.

COMISSÃO
DE
CARTOGRAPHIA
COSTA OCCIDENTAL D'AFRICA
PROVÍNCIA D'ANCOLO

PLANO
HYDROGRAPHICO
DA
ENSEADA DO QUICEMBO

1888


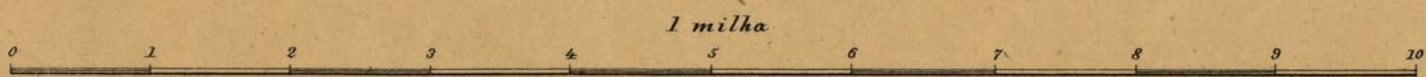


Explicações

Latitude da Ponta do Quicembo.....7.º 45.´ 10.º
Longitude E. de Greenwich.....13.º 00.´ 00.º
Variação.....18.º 30.´ 00.º NW
Estabelecimento do porto.....3.ª 30.ª

As sondas são em braças

Escala $\frac{1}{10000}$



Levantado pelos officiaes da armada Alves Branco, Hypacio de Brion e Alfredo Howell.