



Notanda tabulam insipientibus
 Paucis hinc omnia qui veterum Hispaniae divisione servata
 Veteri Noxae, Castiliae nom Vandaliciae f Andalusie nomina
 hic desiderant, monendo putari partes illorum regionum
 recentiora deposita esse ut
 1 Castilia nova provincia: Multum Tolatum Guadalaxaram, Concham
 vulgo Cuencam & Manicam complectatur
 2 Burgi, Numantia Nova, Soria Segobia Alcala f Arda
 partes sunt Veteris Castiliae
 3 Legionensi quondam regno Legio Palencia Taurus, Valladolid
 Saratris & Salamantia adhaerentur
 4 Vandalitia vero f Andalusia f Alpatin f Seritiam Cordubam
 atque Gienam f Baen continet
 Que lectores amici accipiant rege Thura rid q Dem
 D. Buechingum Neue Erdbeschreibung P. II. T. I.

Charte von Spanien und Portugal verbesert herausgegeben 1812.


1812.




Golfo de Lion o de Narbona

Colibre o Collioure
 Cerrera
 C. Creus
 Cadaques
 Roses
 Golfo de Rosas
 Islas de las Medas
 Palo
 Palafuel
 Palamos
 S. Felix de Quixols


Leguas de una hora de Camino 20 al Grado




Leguas legales Castellanas de las que 26 1/2 componen un Grado



Leguas legales de Portugal de 19 al grado



Leguas comunes de Francia 25 al grado



Leguas geograficas de Alemania 15 1/2 un grado





Regnorum
SPANIÆ
et
PORTUGALLIÆ

Tabula generalis
totius hodierni in suas
Provincias divisa
per D. T. Lopez
nonnullis emendavit
F. L. Gießfeld
H. Homannianis Heredibus
M. J. Neumann, Neudamm
1813.
Bav. Priv. Reg. 1813.

38

37

36

alia ac Privileg. Reg. Bav.

