

Avertissement

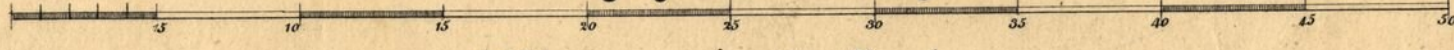
Les côtes de cette carte sont dessinées d'après les observations et les cartes de M. le Baron de Bouché, l'Intérieur d'après une carte manuscrite dressée par M. de Bouché en 1821, et d'après d'autres données plus récentes.

Explication des Signes et Abbreviations.


- | | |
|------------------------------------|----------------------|
| • Citade | 1° Vila 1° Vila |
| o Ville | L. Lago 1° Lago |
| 3 Prévôté | M. Monte 1° Monte |
| o Arrondissement ou Lugar | N. S. Nôtre Senhora |
| o Fazenda, Sítio, Retiro ou Tapera | 1° P. Ponto |
| o Aldea de Indiens | R. Rio |
| 3 Registre | 1° Rioche 1° Rioche |
| 1° Bahia | S. San, ou São |
| 1° Barra | 1° S. S. S. ou Serra |
| Cas? Cachoeira | 1° Vila |
| Faz? Fazenda | |

Les chiffres indiquent en pieds de Paris la hauteur des différents points au dessus du niveau de l'Océan, d'après les mesures barométriques de M. de Bouché, de Spix et de Martius.


50 Milles géographiques 15 au Degré.




50 Lieues portugaises 18 au Degré.



50 Lieues de France 25 au Degré.



50 Lieues espagnoles 26,66 au Degré.



50 Mill. marines anglaises, 60 au Degré.

