

**SIGNOS CONVENCIONALES**

- CAPITAL de Reino
- CAPITAL de Provincia
- Cabeza de Partido judicial
- Poblacion de 2000 a 10000 almas
- Poblacion de menos de 2000 almas
- Ferrocarril en explotacion
- - - - - Ferrocarril en construccion
- - - - - Ferrocarril en concesion
- Límite de Reino
- Límite de Provincia
- Límite de Partido judicial
- Límite de Municipio
- Límite de Poblacion
- Límite de Camino real y puente
- Límite de Caminos, canales y puente
- Límite de Caminos, canales y puente
- Límite de Caminos, canales y puente

Ferrocarril proyectado por la comision especial nombrada en 26 de Abril de 1865  
 El proyecto por la comision de ingenieros nombrada en 23 de Abril de 1864  
 El por la junta consultiva de Caminos, canales y puente  
 El por el Gobierno, con sus modificaciones particulares

**CARTA DE ESPAÑA**

Con las lineas de ferro carriles que formaban la red en 1.º de Enero de 1866.

Y todas las apoyadas en la informacion publica abierta con motivo del plan

**AÑO DE 1867.**

ESCALA DE 1 POR 2000000  
 Leguas de 2000000 pes  
 Kilometros

Esta carta es reduccion de la construida en el deposito central de planas en la direccion general de obras publicas en el año 1867



12.488



7°

8°

9°

10°

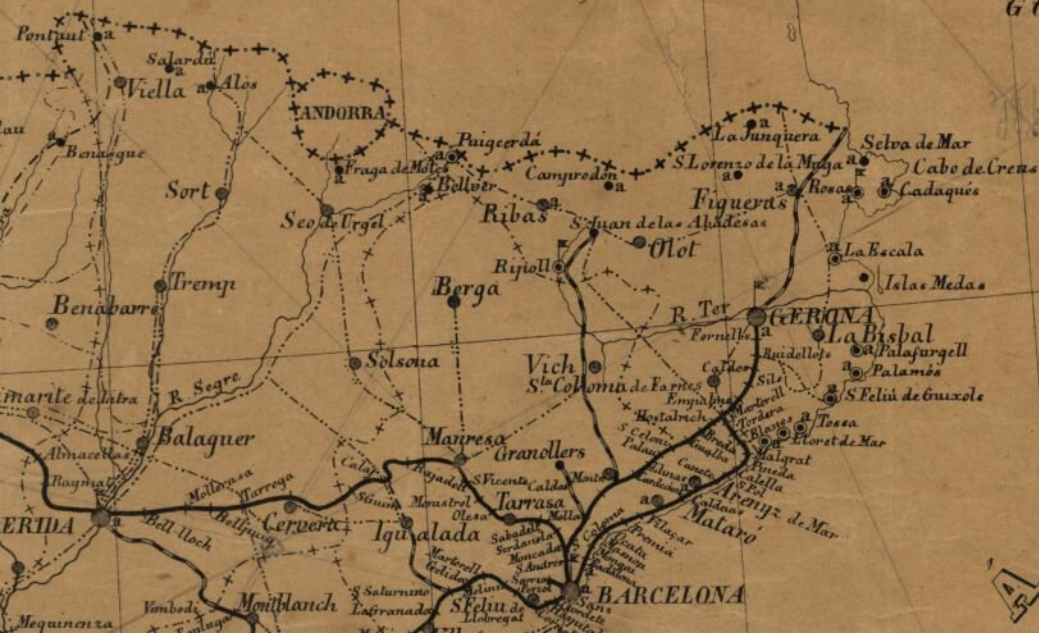
*Long Bay*  
**N**

*North*  
**C**

*Bay*  
**I**

*Mont Bay*  
**A**

GOL





Mequinenza

Vimbodí

Montblanch

Salurnino

Sellu de

BARCELONA

Espitanga

Valls

Lafranada

Villafranca

Sarrià de

La Riba

Vendrell

Arbo

Villanueva y Geltrú

Sarrià de

Alcover

Reus

Torre d'En

Torre d'En

Sarrià de

La Selva

Vilanova

Torre d'En

Torre d'En

Sarrià de

Mora de Ebro

Falset

Canibral

TARRAGONA

Torre d'En

Torre d'En

Sarrià de

Andesa

Mosnatalet

Atmella

Tortosa

Amynolla

Bocas del Ebro

Ulldecona

Amynolla

S Carlos de la Rapita

Vinaroz

Banicarlo

Peniscola

Alcala de Chivert

Torreblanca

Alcam

TELLON

TELLON

TELLON

TELLON

TELLON

TELLON

TELLON

TELLON

TELLON

TELLON

TELLON

R

R

B

A

L

E

A

A

E

S

L

A

T

Pollença

Alcudia

Soller

Inca

PALMA

Manacor



PALMA

Andraitx

Manacor  
Porto Colom

MA.

I

Isla Conejera

IBIZA

Ibiza

Ionia

Javea

Cabo de la Nao

Eusarria

La Mola

Isla Formentera

J

E

5

CAR

DE

ESP

*Con las líneas de ferro carril  
en 1.º de Enero  
y  
todas las apoyadas en la información*




y  
Todas las apoyadas en la informacion

AÑO DE

ESCALA DE 1. POR

Leguas de 2000

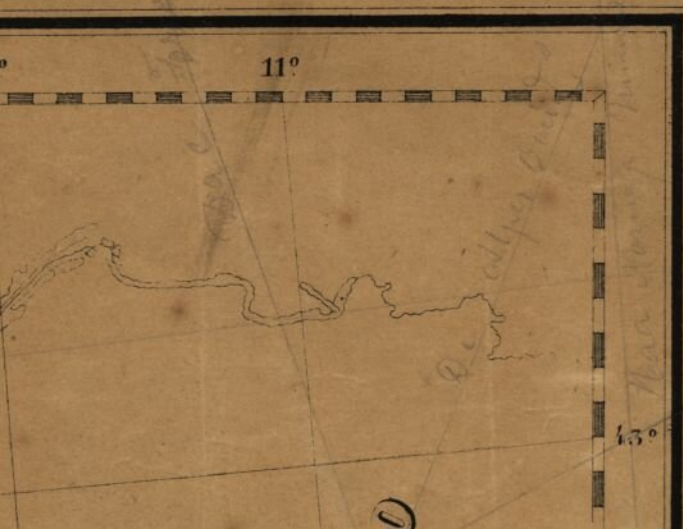


*Esta carta es reduccion de la construida en el de  
ral de obras publicas en el año 1861.*

7°

8°

9°



11°

43°

0

*De aller onget*

*Van der ...*

*La ...*

*1652*



GOLFO DE LEON

*Cruza*

E

N

A

42°





41°

A R E S

a

40°



dia



*MALLORCA*

59°

58°



RTA

DE

PAÑA

carriles que formaban la red

Enero de 1866.

y

acion pública abierta con motivo del plan

57°

56°




y  
nación pública abierta con motivo del plan

**DE 1867.**

DE 1. POR 2000000

s de 20000 pies



en el deposito central de planos en la direccion gene-

10°

36°