


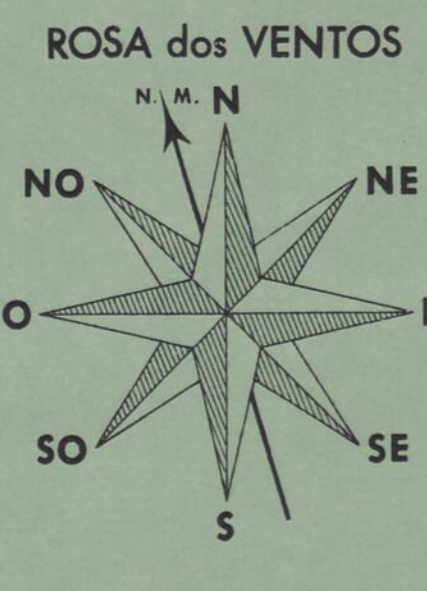
MAPA Escolar DE PORTUGAL CONTINENTAL



Coordenado pelo Inspector Escolar

Augusto Ladeira

Rua José Mariani, 314 a 324 - TEL. 393111 VILA NOVA DE GAIA



VIII EDIÇÃO - Publicada pela PORTO EDITORA, LDA.

Rua da Fábrica, 90 - Telef. 25813-P.P.C. PORTO

Escala 1:500,000 (1 cm = 5 quilómetros)

MAPA DE PORTUGAL CONTINENTAL INSTITUTO GEOGRÁFICO E CADASTRAL (por despacho de 15/8/1941)

Sinais Convencionais CAPITAL do país CAPITAL de província CIDADE capital de distrito CIDADE sede de concelho

1:250,000 PLANO ROBOVÁRIO FINANCEIRO PRINCIPAL N.º 1 a 18

Hidrologia - Águas - Minerais

BATALHAS E SUAS DATAS

HIDROLOGIA DOENÇAS - da pele e sífilis

do aparelho digestivo

do aparelho circulatorio

do aparelho urinário

do aparelho respiratorio

do aparelho reproductivo

do aparelho locomotor

do aparelho sensorio

AGUAS DOENÇAS - da pele e sífilis

do aparelho digestivo

do aparelho circulatorio

do aparelho urinário

do aparelho respiratorio

do aparelho reproductivo

do aparelho locomotor

do aparelho sensorio

AGUAS DOENÇAS - da pele e sífilis

do aparelho digestivo

do aparelho circulatorio

do aparelho urinário

do aparelho respiratorio

do aparelho reproductivo

do aparelho locomotor

do aparelho sensorio

AGUAS DOENÇAS - da pele e sífilis

do aparelho digestivo

do aparelho circulatorio

do aparelho urinário

do aparelho respiratorio

do aparelho reproductivo

do aparelho locomotor

do aparelho sensorio

AGUAS DOENÇAS - da pele e sífilis

do aparelho digestivo

do aparelho circulatorio

do aparelho urinário

do aparelho respiratorio

do aparelho reproductivo

do aparelho locomotor

do aparelho sensorio

AGUAS DOENÇAS - da pele e sífilis

do aparelho digestivo

do aparelho circulatorio

do aparelho urinário

do aparelho respiratorio

do aparelho reproductivo

do aparelho locomotor

do aparelho sensorio

AGUAS DOENÇAS - da pele e sífilis

do aparelho digestivo

do aparelho circulatorio

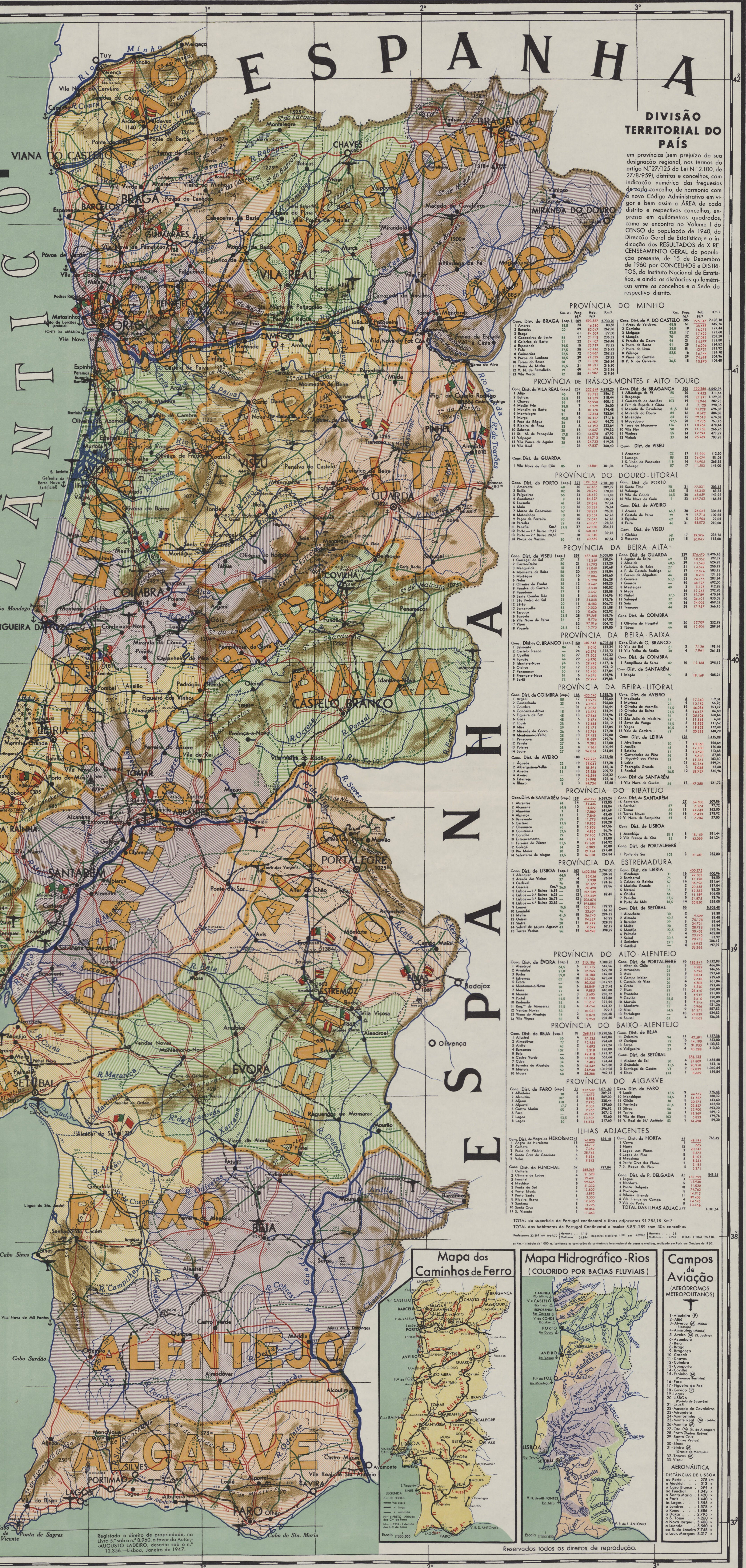
do aparelho urinário

do aparelho respiratorio

do aparelho reproductivo

do aparelho locomotor

do aparelho sensorio



PROVINCIA DO MINHO

Concelho	Pop. (1960)	Pop. (1950)	Pop. (1940)
1. Amaral	15,8	15,3	14,8
2. Barcelos	25,8	25,3	24,8
3. Braga	45,8	45,3	44,8
4. Caminha	10,8	10,3	9,8
5. Esposende	15,8	15,3	14,8
6. Fafe	15,8	15,3	14,8
7. Guimarães	35,8	35,3	34,8
8. Lousada	15,8	15,3	14,8
9. Macedo de Cavaleiros	15,8	15,3	14,8
10. Vila Verde	15,8	15,3	14,8

PROVINCIA DE TRÁS-OS-MONTES E ALTO DOURO

Concelho	Pop. (1960)	Pop. (1950)	Pop. (1940)
1. Bragança	25,8	25,3	24,8
2. Mirandela	15,8	15,3	14,8
3. Vila Real	15,8	15,3	14,8
4. Vila Franca do Campo	15,8	15,3	14,8
5. Vila Franca do Alentejo	15,8	15,3	14,8
6. Vila Franca do Ribatejo	15,8	15,3	14,8
7. Vila Franca do Alentejo	15,8	15,3	14,8
8. Vila Franca do Ribatejo	15,8	15,3	14,8
9. Vila Franca do Alentejo	15,8	15,3	14,8
10. Vila Franca do Ribatejo	15,8	15,3	14,8

PROVINCIA DO DOURO-LITORAL

Concelho	Pop. (1960)	Pop. (1950)	Pop. (1940)
1. Aveiro	15,8	15,3	14,8
2. Espinho	15,8	15,3	14,8
3. Ovar	15,8	15,3	14,8
4. Vila Nova de Gaia	15,8	15,3	14,8
5. Vila Nova de Leiria	15,8	15,3	14,8
6. Vila Nova de Fátima	15,8	15,3	14,8
7. Vila Nova de Barcelos	15,8	15,3	14,8
8. Vila Nova de Lousada	15,8	15,3	14,8
9. Vila Nova de Paços de Ferreira	15,8	15,3	14,8
10. Vila Nova de Poços de Caldas	15,8	15,3	14,8

PROVINCIA DA BEIRA-LITA

Concelho	Pop. (1960)	Pop. (1950)	Pop. (1940)
1. Coimbra	15,8	15,3	14,8
2. Castelo Branco	15,8	15,3	14,8
3. Guarda	15,8	15,3	14,8
4. Viseu	15,8	15,3	14,8
5. Vila Rica	15,8	15,3	14,8
6. Vila Rica	15,8	15,3	14,8
7. Vila Rica	15,8	15,3	14,8
8. Vila Rica	15,8	15,3	14,8
9. Vila Rica	15,8	15,3	14,8
10. Vila Rica	15,8	15,3	14,8

PROVINCIA DA BEIRA-BAIXA

Concelho	Pop. (1960)	Pop. (1950)	Pop. (1940)
1. Santarém	15,8	15,3	14,8
2. Castelo Branco	15,8	15,3	14,8
3. Vila Rica	15,8	15,3	14,8
4. Vila Rica	15,8	15,3	14,8
5. Vila Rica	15,8	15,3	14,8
6. Vila Rica	15,8	15,3	14,8
7. Vila Rica	15,8	15,3	14,8
8. Vila Rica	15,8	15,3	14,8
9. Vila Rica	15,8	15,3	14,8
10. Vila Rica	15,8	15,3	14,8

PROVINCIA DO RIBATEJO

Concelho	Pop. (1960)	Pop. (1950)	Pop. (1940)
1. Santarém	15,8	15,3	14,8
2. Vila Rica	15,8	15,3	14,8
3. Vila Rica	15,8	15,3	14,8
4. Vila Rica	15,8	15,3	14,8
5. Vila Rica	15,8	15,3	14,8
6. Vila Rica	15,8	15,3	14,8
7. Vila Rica	15,8	15,3	14,8
8. Vila Rica	15,8	15,3	14,8
9. Vila Rica	15,8	15,3	14,8
10. Vila Rica	15,8	15,3	14,8

PROVINCIA DA ESTREMADURA

Concelho	Pop. (1960)	Pop. (1950)	Pop. (1940)
1. Beja	15,8	15,3	14,8
2. Évora	15,8	15,3	14,8
3. Faro	15,8	15,3	14,8
4. Lagos	15,8	15,3	14,8
5. Sagres	15,8	15,3	14,8
6. Faro	15,8	15,3	14,8
7. Faro	15,8	15,3	14,8
8. Faro	15,8	15,3	14,8
9. Faro	15,8	15,3	14,8
10. Faro	15,8	15,3	14,8

PROVINCIA DO ALTO-ALENTEJO

Concelho	Pop. (1960)	Pop. (1950)	Pop. (1940)
1. Évora	15,8	15,3	14,8
2. Beja	15,8	15,3	14,8
3. Faro	15,8	15,3	14,8
4. Lagos	15,8	15,3	14,8
5. Sagres	15,8	15,3	14,8
6. Faro	15,8	15,3	14,8
7. Faro	15,8	15,3	14,8
8. Faro	15,8	15,3	14,8
9. Faro	15,8	15,3	14,8
10. Faro	15,8	15,3	14,8

PROVINCIA DO BAIXO-ALENTEJO

Concelho	Pop. (1960)	Pop. (1950)	Pop. (1940)
1. Évora	15,8	15,3	14,8
2. Beja	15,8	15,3	14,8
3. Faro	15,8	15,3	14,8
4. Lagos	15,8	15,3	14,8
5. Sagres	15,8	15,3	14,8
6. Faro	15,8	15,3	14,8
7. Faro	15,8	15,3	14,8
8. Faro	15,8	15,3	14,8
9. Faro	15,8	15,3	14,8
10. Faro	15,8	15,3	14,8

PROVINCIA DO ALGARVE

Concelho	Pop. (1960)	Pop. (1950)	Pop. (1940)
1. Faro	15,8	15,3	14,8
2. Lagos	15,8	15,3	14,8
3. Sagres	15,8	15,3	14,8
4. Faro	15,8	15,3	14,8
5. Faro	15,8	15,3	14,8
6. Faro	15,8	15,3	14,8
7. Faro	15,8	15,3	14,8
8. Faro	15,8	15,3	14,8
9. Faro	15,8	15,3	14,8
10. Faro	15,8	15,3	14,8

ILHAS ADJACENTES

Concelho	Pop. (1960)	Pop. (1950)	Pop. (1940)
1. Açores	15,8	15,3	14,8
2. Madeira	15,8	15,3	14,8
3. Açores	15,8	15,3	14,8
4. Madeira	15,8	15,3	14,8
5. Açores	15,8	15,3	14,8
6. Madeira	15,8	15,3	14,8
7. Açores	15,8	15,3	14,8
8. Madeira	15,8	15,3	14,8
9. Açores	15,8	15,3	14,8
10. Madeira	15,8	15,3	14,8

Mapa dos Caminhos de Ferro

Map showing the railway network of Portugal Continental, with lines connecting major cities and regions.

Mapa Hidrográfico - Rios

Map showing the hydrographic network of Portugal Continental, with rivers and streams flowing across the landscape.

Campos de Aviação

Map showing the locations of airports and airfields across Portugal Continental, with symbols indicating their status.

AERONÁUTICA

Map showing the locations of aerodromes and airfields across Portugal Continental, with symbols indicating their status.

Reservados todos os direitos de reprodução.