



CARTA REDUZIDA DO CANAL DE MASAMBIQUE

Entre a Costa de Africa e a Ilha de S. Lourenço e the a Equinocial

Por Jacinto Joze Paganino
F. D. Milent Sculp.

Plano do Porto de Masambique
Cituado na Costa Oriental de Africa em 15° de Lat. Sul
Por J. J. P.



- A. Ilha e Praça de Masambique
- B. Castelo e S. do Baluarte
- C. Forte de S. Ant. e sua Jgr.
- D. Baixo de 2 e 3 braças de fundo
- E. Lugar em q. carenao os Navios
- F. Ilha de S. Thiago
- G. Ilha de S. Jorge
- H. Jgr. des. João e Agoada no Poço na Cabaceira piquena
- L. Canal do Nou de Goa p. Nao
- M. Canal piqueno ou de Sena
- N. Baixo dos Bateis
- O. Poço fundo
- P. F. de Goa

Nota: Porto sobem as Agoas 15 Pes
P. de Bayona
Petite, de 3 Legoa

Plano do Porto de Sofala

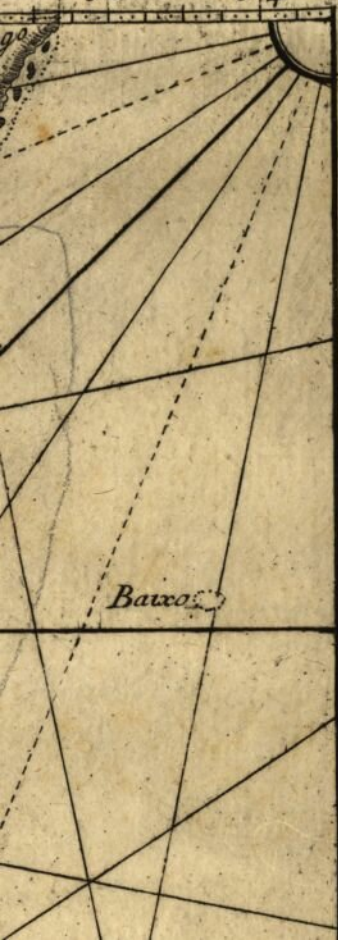


Plano da Ilha de Area
Cituada ao N. da Ilha de Borbon na Lat. 15° 32' sul.





63

64





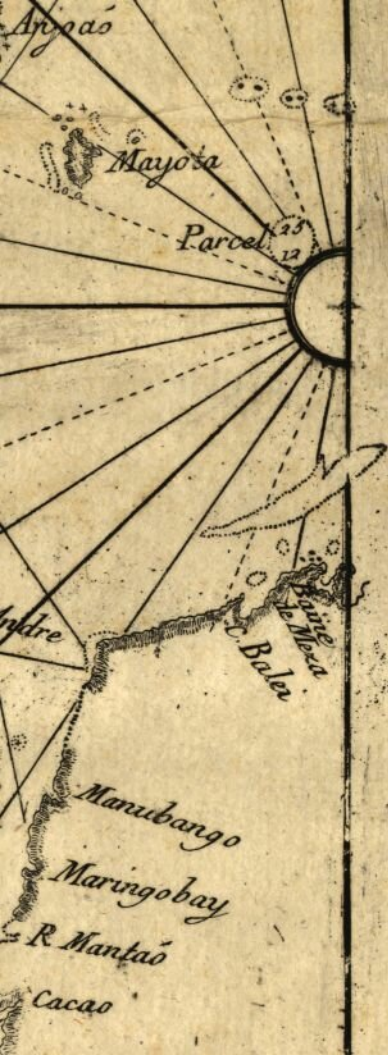
Bauco



Aldabra 

Anjao





Cacao

Terra Delgada

R. Parcela

Morundava

ango

r. Vicente

cente

ntura

iar

te da Meza

s.º Agostinho

Artemon

calit

chicora

randro
anbou
anderi

ada dos Galwen

