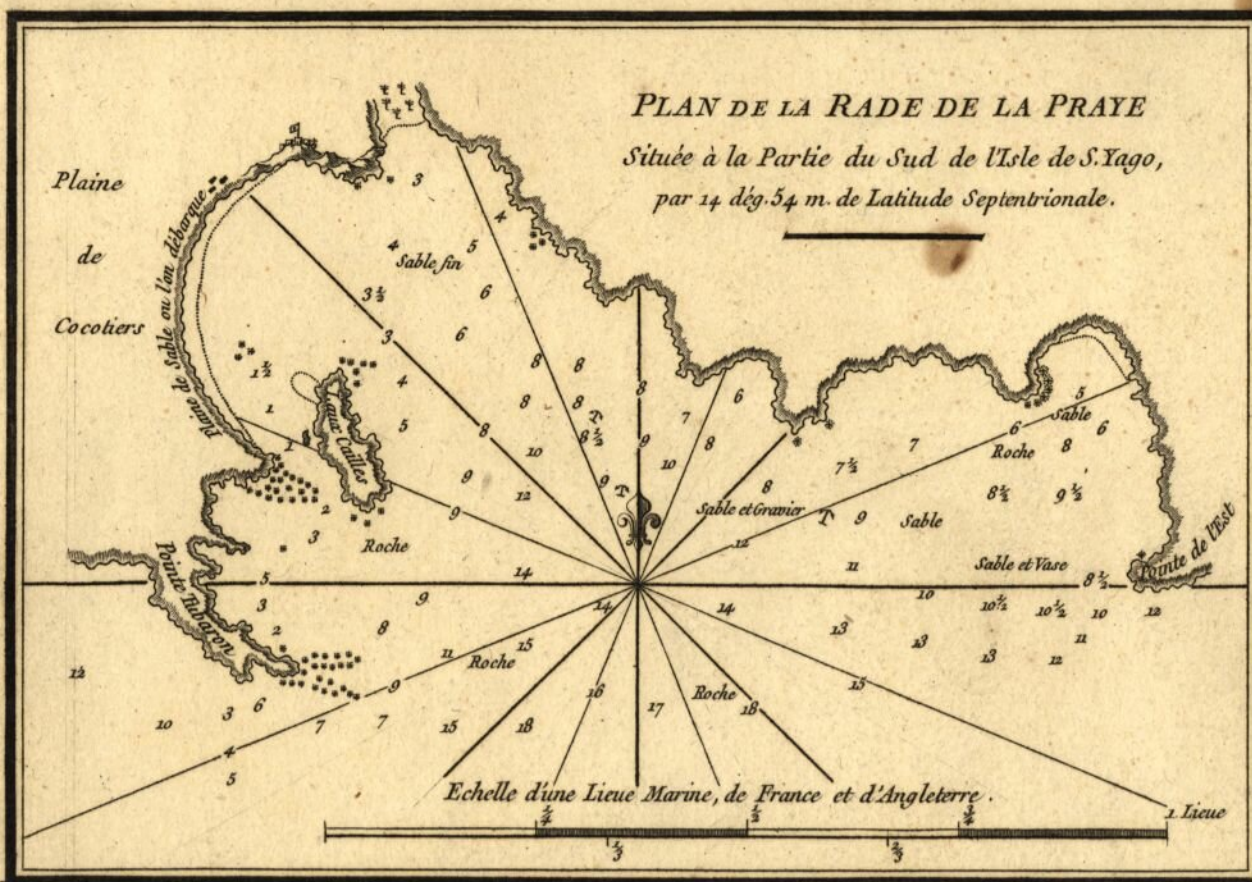


Carta 9a



CARTE


DES ISLES DU CAP-VERD

Dressée sur les remarques et les observations les plus exactes des Navigateurs.

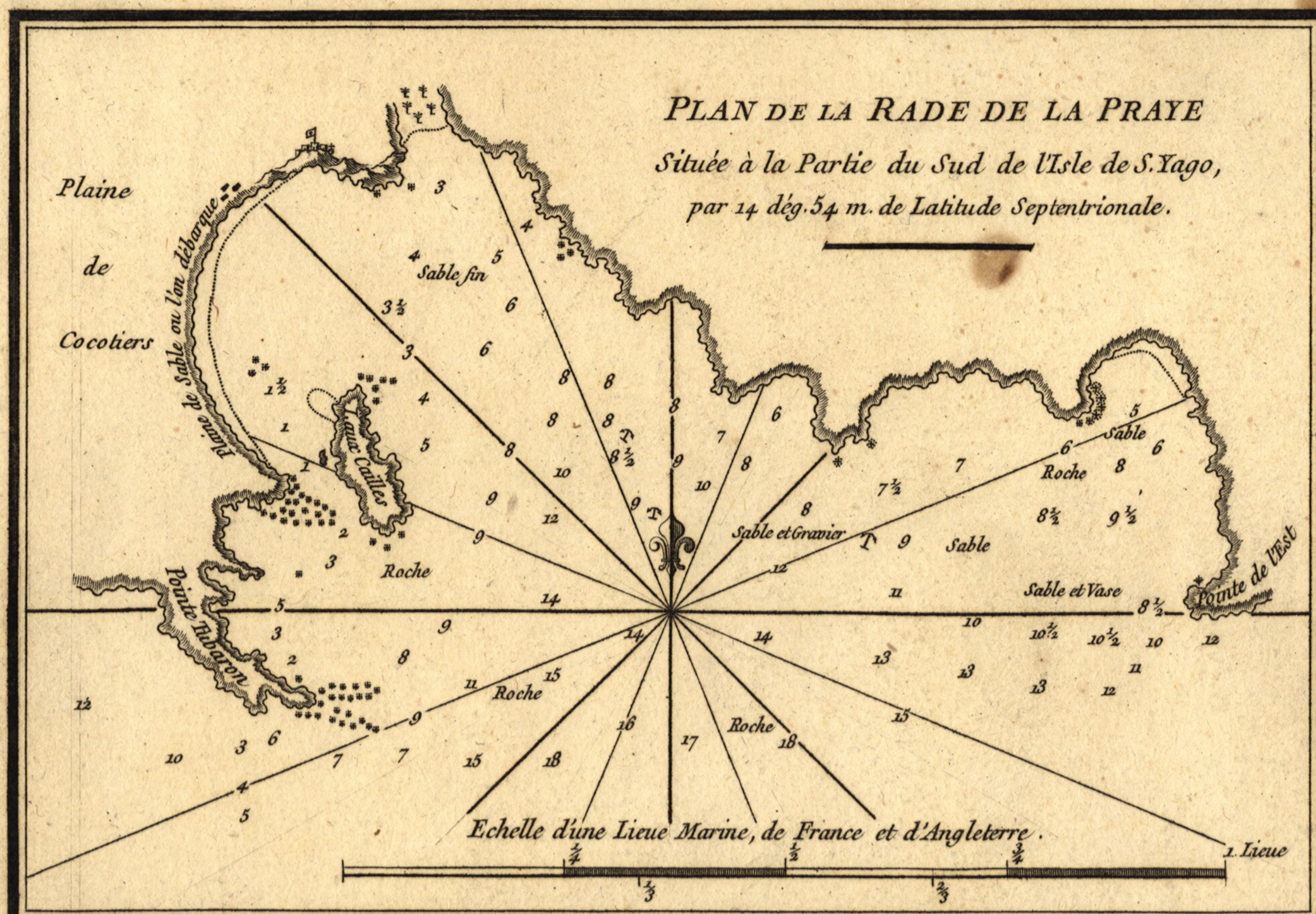
Par M. D'APRÈS DE MANNEVILLETTE,
Capitaine des Vaisseaux de la Compagnie des Indes,
assujetties aux remarques et aux observations
de M. de Fleurieu et de M. l'Abbé de Pingré.

1774.

N^o On a divisé l'Echelle des Latitudes, de 3 minutes en 3 minutes, de sorte qu'elle peut servir d'Echelle de Lieues marines.



Carta 9a



CARTE

DES ISLES DU CAP-VERD

Dressée sur les remarques et les observations les plus exactes des Navigateurs.

Par M^r D'APRÈS DE MANNEVILLETTE,
Capitaine des Vaisseaux de la Compagnie des Indes,

assujetties aux remarques et aux observations de M. de Fleurieu et de M. l'Abbé de Pingré.

1774.

N^o On a divisé l'Echelle des Latitudes, de 3 minutes en 3 minutes, de sorte qu'elle peut servir d'Echelle de Lieux marines.

