
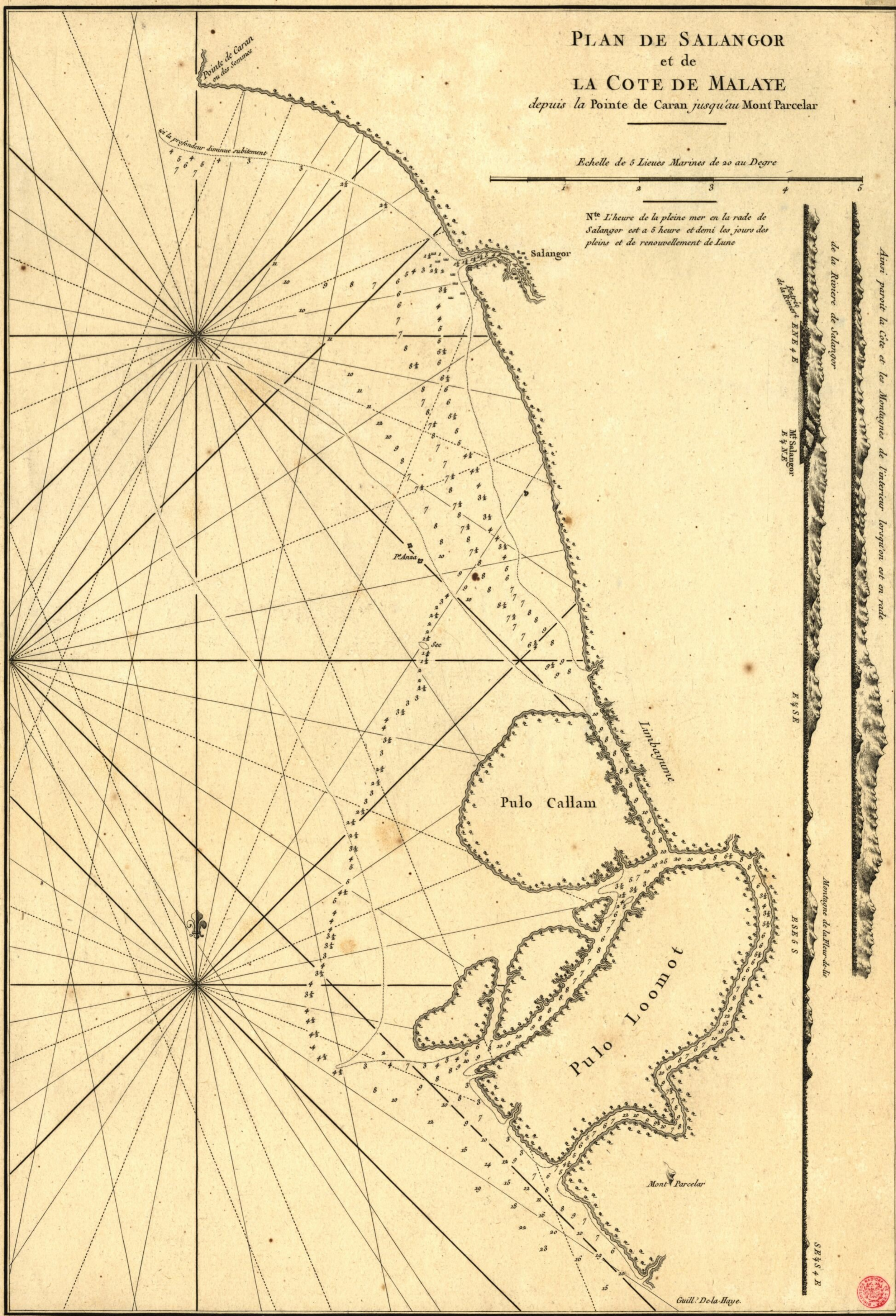


PLAN DE SALANGOR  
et de  
LA COTE DE MALAYE  
depuis la Pointe de Caran jusqu'au Mont Parcelar

Echelle de 5 Lieues Marines de 20 au Degré



N<sup>o</sup> L'heure de la pleine mer en la rade de Salangor est a 5 heure et demi les jours des pleins et de renouvellement de Lune



Ainsi paroit la Côte et les Montagnes de l'interieur lorsqu'on est en rade

de la Riviere de Salangor

Pointe de Caran  
de la Riviere de Salangor  
E 4 N E

Mont Salangor  
E 4 N E

E 4 S E

E S E 5 S

Montagne de la Riviere de Salangor


S E 4 S E

Guill. De la Haye.

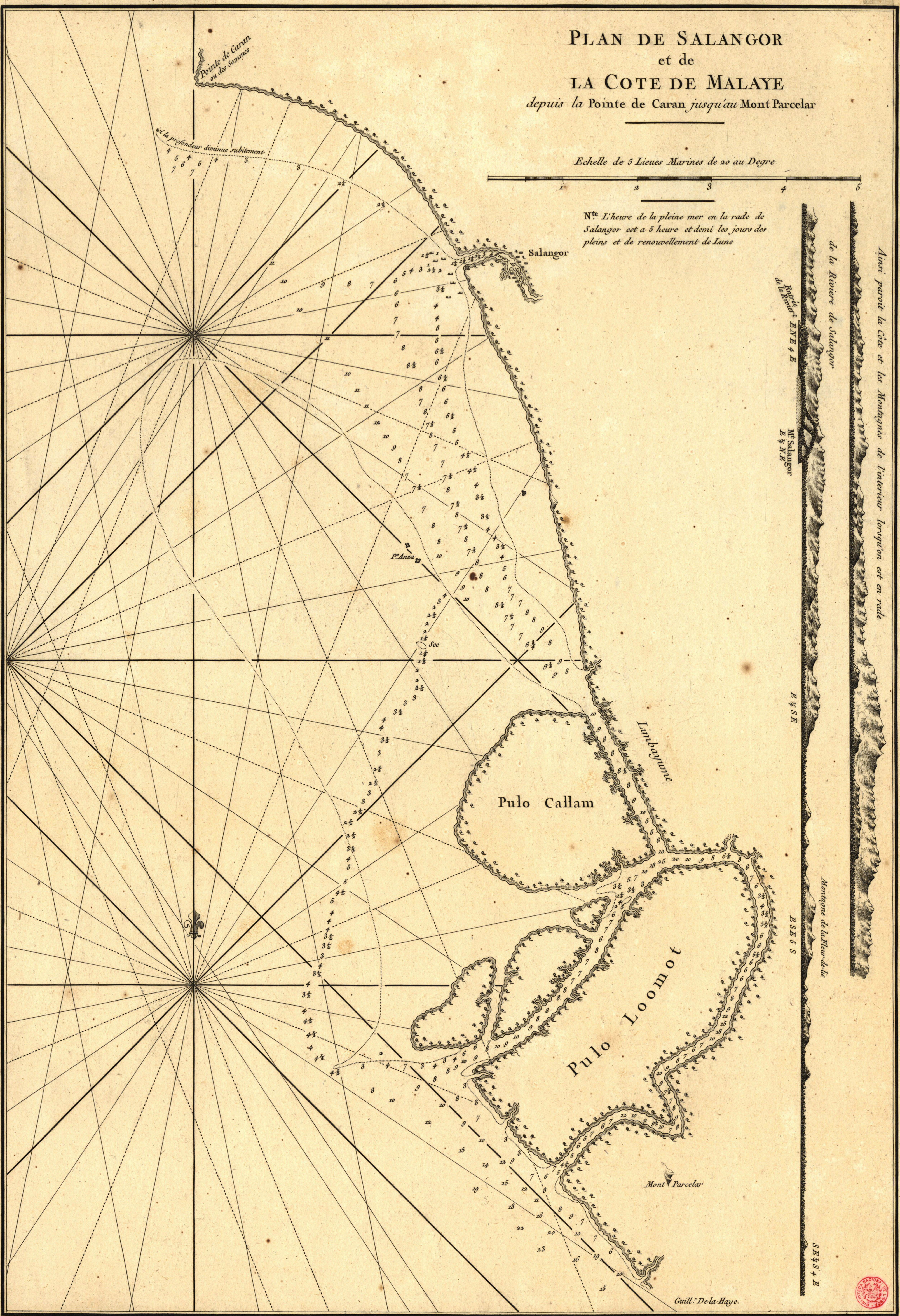


PLAN DE SALANGOR  
 et de  
 LA COTE DE MALAYE  
 depuis la Pointe de Caran jusqu'au Mont Parcelar

Echelle de 5 Lieues Marines de 20 au Degré



N<sup>o</sup> L'heure de la pleine mer en la rade de Salangor est à 5 heure et demi les jours des pleins et de renouvellement de Lune



Ainsi paroit la Côte et les Montagnes de l'intérieur lorsqu'on est en rade

de la Riviere de Salangor

M<sup>t</sup> Salangor

E 1/2 SE

E SE S S

Montagne de la Fleur-de-lis

SE 1/2 E

