

e2d35A.

PORTUGAL

MAPA DE LA PROVINCIA

— DE —

BEIRA ALTA


Districto

Viseu

Cartas Chorographicas

Cuidadosamente executadas por pessoal tecnico sob a direcção do capitão de Engenheiros do exercito hespanhol

D. BENITO CHÍAS Y CARBÓ



BARCELONA

Establecimiento editorial de Alberto Martín

Consejo Ciento, 140.—Apartado de Correos, 266

La insurrección en Filipinas (1896 y 1897), por Emilio R. Delmas. Se reparte por cuadernos de 0'25 ptas.

Los Desgraciados por D. Enrique Perez Eserich. Dos tomos encuadernados, 30 pesetas, con opción al cuadro de la *Marina Española*.

El Hijo del Misterio por D. Ramón Ortega y Frías. Se reparte por cuadernos de 0'25 pesetas.

En la misma obra, edición de 0'50 se regala á los Sres. Suscriptores DOS cuadros, uno con el cuaderno 59 titulado *Castillo en el Canal de Venecia* y otro con el 81. último de la obra, titulado *Palacio en Venecia*. Su tamaño 60 por 70 y ambos con su marco dorado.

Sueños del Corazon por D.^a Esperanza de Belmar. Se reparte por cuadernos de 0'25 pesetas.

La vida en un beso o Deshonra por gratitud por D. Florencio Castellano. Se reparte por cuadernos de 0'25 pesetas.

El Hermano Obregon de Pérez Eserich. Se reparte por cuadernos de 0'25 pesetas.

Orlando Furioso por Luis Ariosto, traducido al español por Vicente d. Medina y Hernández. Consta de tres tomos encuadernados con tapas de lujo, 80 pesetas.

Roger de Flor o Venganza de Catalanes por D. Rafael del Castillo. Se reparte por cuadernos de 0'25 pesetas.

Historia de Valls por D. Francisco Puigjaner y Gual. Un tomo en rústica, ilustrado con la Vista de Valls, 12'50 pesetas.

El Libro de Escritorio por D. Jacobo Berenguer de Mongat. Manual de reducciones de monedas al sistema métrico decimal moderno, 1'50 pesetas.

Tratado elemental de la filatura de algodón por Ojer, traducido por don Francisco Aran. Un tomo con 20 láminas, 5 pesetas en rústica y 7 encuadernado en media pasta.

La Viruela y su tratamiento curativo, preservativo y exterminativo, por el Dr. G. Sentiñón. Un tomo en rústica, 1'00 peseta.

Industrias universales prácticas por D. José María Bofill Jacas, que contiene la manera de aprender hasta veinte industrias distintas. Un tomo en rústica, 5 pesetas.

Amores de Salvato y Luisa por Alejandro Du nau. Se reparte por cuadernos de 0'25 pesetas.

Flor de presidio por M. Goron y E. Gautier. Se reparte por cuadernos de 0'25 pesetas.

Madre Abandonada por D. Rafael del Castillo. Se reparte por cuadernos de 0'25 pesetas.

Los Hijos del Pueblo por Eugenio Sué. Se reparte por cuadernos de 32 páginas y lámina al precio de 0'25 pesetas.

EN PUBLICACIÓN

Atlas Geográfico de México, por J. Figueroa Domenech. Se reparte por cuadernos de una peseta.

El Hombre y la Tierra, de Elíseo Reclus. Se reparte por cuadernos de 0'50 pesetas.

Se hacen toda clase de trabajos pertenecientes al ramo de Imprenta y Litografía, tanto para el Comercio y la Industria como para el público en general, en la *Imprenta de ALBERTO MARTIN*, Consejo Ciento, 140, Apartado de Correos, 266.—BARCELONA.

Lista de las Hojas que componen la colección de mapas de las provincias españolas, publicadas por la Casa Editorial de Alberto Martín.

Alava	Guipúzcoa	Segovia
Albacete	Huelva	Sevilla
Alicante	Huesca	Soria
Almería	Jaén	Tarragona
Ávila	León	Teruel
Badajoz	Lérida	Toledo
Barcelona	Logroño	Valencia
Burgos	Lugo	Valladolid
Cáceres	Madrid	Vizcaya
Cádiz	Málaga	Zamora
Castellón	Murcia	Zaragoza
Ciudad Real	Navarra	Baleares
Córdoba	Orense	Canarias 1. ^a hoja
Coruña	Oviedo	Canarias 2. ^a hoja
Cuenca	Palencia	Posesiones del Norte de Africa
Gerona	Pontevedra	Colonias españolas
Granada	Salamanca	
Guadalajara	Santander	

Se venden en todas las librerías Hojas sueltas
de tamaño 36X47 centímetros, tiradas á
nueve tintas, al precio de. 1'50 pesetas
Las mismas, montadas en tela y con carpeta. 2'00 »

MAPA GENERAL DE ESPAÑA Y PORTUGAL

tirado á nueve tintas, escala de 1 por 1.500,000, pesetas 3;
montado en tela y en cartera, 6 pesetas

Portugal y sus Colonias

Contiene 12 hojas de 36×47, á 300 reis hoja y 400 montados en tela en Portugal

Alemtejo
Algarve
Beira Alta
Beira Baixa
Douro
Estremadura
Minho

Tras os Montes
Archipelago dos Açores, Archipelago da Madeira
Cabo Verde, S. Thomé e Príncipe
Angola, Moçambique
Guiné, Estado da Índia, Districto de Macau, Districto de Timor.

República del Perú

Departamento de Amazonas

» Ancash
» Ica y Apurí-
mach
» Arequipa
» Ayacucho
» Cajamarca
» Cuzco
» Huancavelica
» Huánuco
» Junín

Departamento de Lambayeque,

y Provincia litoral de Moquegua
Libertad
» Lima
» Loreto
» Piura, y provin-
cia litoral de
Túmbes
» Puno
» Tacna

México

Distrito Federal
Estado de Sinaloa
Estado de Tlascalá
Estado de San Luis de Potosí
Estado de Veraacruz
Territorio de Quintana Roo

Estado de Puebla
Territorio de la Baja California
Estado de Colima
Estado de Yucatan
Estado de Sonora

Argentina


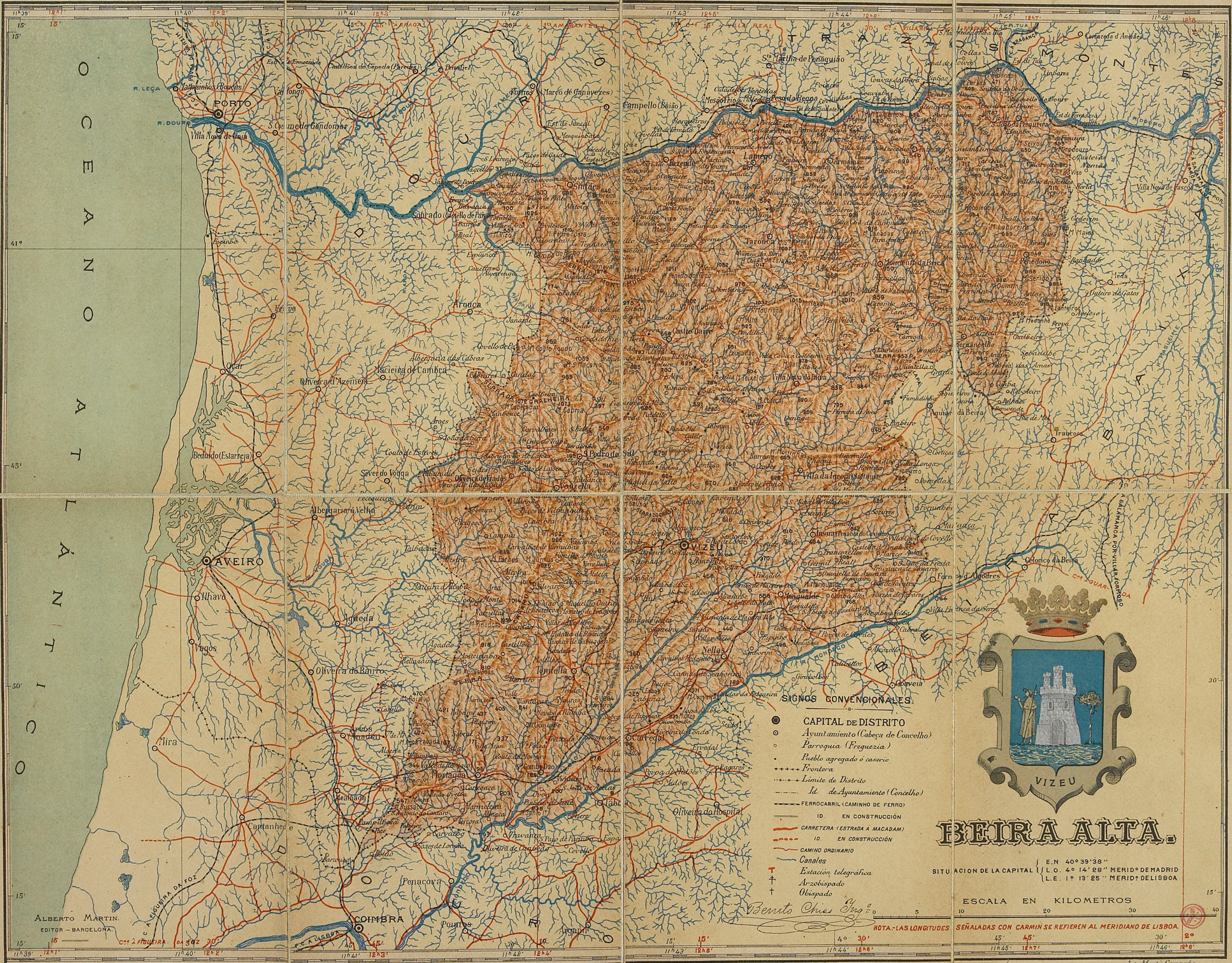
Provincia de La Rioja

Provincia de Jujuy

De venta en España en todas las Librerías, al precio de 1'50 la hoja, y montadas en tela y con su carpeta 2 pesetas.

~~6~~
~~236~~

CC435A.



BEIRA ALTA.

SIGNOS CONVENCIONALES.

- CAPITAL DE DISTRITO
- Ayuntamiento (Cabeça de Concelho)
- Parroquia (Freguezia)
- Pueblo agregado ó caserío
- +++++ Frontera
- Limite de Distrito
- Id. de Ayuntamiento (Concelho)
- FERROCARRIL (CAMINHO DE FERRO)
- ID. EN CONSTRUCCION
- CARRETERA (ESTRADA A MACADAM)
- ID. EN CONSTRUCCION
- CAMINO ORDINARIO
- Canales
- † Estación telegráfica
- † Arzobispado
- † Obispado

SITUACION DE LA CAPITAL { E. N. 40° 39' 38" }
 { L. O. 4° 14' 28" MERID. DE MADRID }
 { L. E. 1° 13' 25" MERID. DE LISBOA }

ESCALA EN KILOMETROS

NOTA.-LAS LONGITUDES SEÑALADAS CON CARMIN SE REFIEREN AL MERIDIANO DE LISBOA.

ALBERTO MARTIN.
 EDITOR - BARCELONA.

ATLAS GEOGRÁFICO DE ESPAÑA

Esta obra, importante bajo todos conceptos, es una de las de mayor utilidad en su género que hasta el día se han publicado. Comprende la descripción geográfica y estadística de las provincias, con el nomenclátor de los Ayuntamientos, las cifras de los edificios y de los habitantes de cada municipio, según el último censo de población, y el mapa correspondiente á cada una, tirado en varios colores, á fin de que la división por partidos judiciales, resulte con tanta claridad, que en seguida puede encontrarse lo que se busca.

En los citados mapas figuran todos los ayuntamientos de la provincia, montes, ríos, vías de comunicación de todas clases, etc., etc.

El mejor elogio de esta obra es el haber sido declarada de utilidad pública por F. O. de 2 de Enero de 1904, y recomendada al Ejército por R. O. de 23 de Noviembre de 1905.

Consta en un tomo de 535 páginas, escrito por D. Manuel Escudé y Bartoli, Jefe de Estadística, y otro con 52 mapas, trazados por el Capitán de Ingenieros D. Benito Chías y Carbó.

Se reparte por cuadernos compuestos de un mapa y 8 páginas de texto al precio de UNA peseta. La obra, encuadernada en dos tomos con tapas de lujo, cuesta 80 pesetas.

Atlas Geográfico de Portugal

Descripción de Portugal y sus colonias, por D. José Barbosa de Bettencourt, con 12 mapas trazados bajo la dirección del Capitán de Ingenieros D. Benito Chías y Carbó.

Se reparte por cuadernos de UNA peseta. Un tomo encuadernado 35 pesetas.

Atlas Geográfico del Perú

Descripción de la República del Perú, por D. Ricardo García Russell, con 19 mapas de D. Benito Chías y Carbó.

Se reparte por cuadernos de UNA peseta. Un tomo encuadernado 27 pesetas.

En publicación el

Atlas Geográfico de México

Se reparte por cuadernos de UNA peseta.