

ex. 37A.

PORTUGAL

MAPA DE LA PROVINCIA

— DE —

DOURO

Districtos

Porto, Aveiro, Coímbra

Cartas Chorographicas

Cuidadosamente executadas por pessoal tecnico sob a direcção do capitão de Engenheiros do exercito hespanhol

D. BENITO CHÍAS Y CARBÓ

BARCELONA

Establecimiento editorial de Alberto Martin



Consejo Ciento, 140.—Apartado de Correos, 266

CATÁLOGO GENERAL

de las

obras existentes en la Casa Editorial

DE

 ALBERTO MARTIN 

à las cuales se admiten suscripciones

Atlas geográfico de España Descripción geográfica y estadística de las provincias, con el nomenclátor de los Ayuntamientos, las cifras de los edificios y los habitantes de cada municipio, según el último censo de población. Un tomo de 532 páginas, por D. Manuel Escudé Bartolí, y otro con 52 mapas, por el capitán de Ingenieros D. Benito Chías. Encuadernados con tapas de lujo, 80 pesetas.

Atlas geográfico de Portugal Descripción de Portugal y sus Colonias, por D. J. Barbosa de Bettencourt, con 12 mapas trazados bajo la dirección de D. Benito Chías. Un tomo encuadernado 35 pesetas en España y 40 en Portugal.

Atlas geográfico del Perú Descripción de la República del Perú por D. Ricardo García Rosell, con 19 mapas de D. Benito Chías. Un tomo encuadernado 27 pesetas.

La caza en todos los países y á través de los siglos por el capitán Robert Campwell, traducida directamente del inglés y adicionada en vista de las más notables obras venatorias y cinegéticas publicadas en España y en el Extranjero, por D. Luis Bustamante y Ríos, ilustrada con más de 500 grabados y 82 láminas. Se reparte por cuadernos de 0'50 pesetas.

Los Municipios de España por D. Manuel Escudé Bartolí. La parte principalísima de este libro la constituye el Diccionario geográfico de los Ayuntamientos del Reino, indicándose los que tienen estación férrea, la provincia y el partido judicial á que pertenecen, y además el número de los habitantes de cada uno de ellos. Un tomo en rústica 3 pesetas. Encuadernado 4 pesetas.

También tenemos el tomo de **Los Municipios de España** encuadernado con el *Mapa general de España y Portugal*, montado en tela y á propósito para estudiar la Península ibérica, 8 pesetas.

Tratado sinonímico de los medicamentos antiguos y modernos, por D. Juan Bautista Espasa Bargalló. No ha olvidado el Sr. Espasa, al escribir su libro, que el fin del mismo tenía que ser eminentemente práctico, lo cual creemos habrá conseguido con éxito, pues consultando el *Tratado sinonímico* puede resolverse cualquier duda que se ofrezca respecto á algún nombre de substancia medicinal, simple ó compuesta, moderna ó antigua. Consta de 22 cuadernos, á 0'50 pesetas.

La Guerra de Cuba (1895 á 1898), por D. Emilio R. Delmas. Ilustrada con más de 1,400 grabados. Se reparte por cuadernos de 0'25 y con el último cuaderno se regala el cuadro de la *Marina Española*.

La insurrección en Filipinas (1896 y 1897), por Emilio R. Delmas. Se reparte por cuadernos de 0'25 ptas.

Los Desgraciados por D. Enrique Perez Escrich. Dos tomos encuadernados. 30 pesetas, con opción al cuadro de la *Marina Española*.

El Hijo del Misterio por D. Ramón Ortega y Frías. Se reparte por cuadernos de 0'25 pesetas.

En la misma obra, edición de 0'50 se regala a los Sres. Suscriptores DOS cuadernos, uno con el cuaderno 50 titulado *Castillo en el Canal de Venecia* y otro con el 81. último de la obra, titulado *Palacio en Venecia*. Su tamaño 60 por 70 y ambos con su marco dorado.

Sueños del Corazon por D.^a Esperanza de Belmar. Se reparte por cuadernos de 0'25 pesetas.

La vida en un beso o Deshonra por gratitud por D. Florencio Castellano. Se reparte por cuadernos de 0'25 pesetas.

El Hermano Obregon de Pérez Escrich. Se reparte por cuadernos de 0'25 pesetas.

Orlando Furioso por Luis Ariosto, traducido al español por Vicente d. Medina y Hernández. Consta de tres tomos encuadernados con tapas de lujo, 80 pesetas.

Roger de Flor o Venganza de Catalanes por D. Rafael del Castillo. Se reparte por cuadernos de 0'25 pesetas.

Historia de Valls por D. Francisco Puigjaner y Gual. Un tomo en rústica, ilustrado con la Vista de Valls, 12'50 pesetas.

El Libro de Escritorio por D. Jacobo Berenguer de Mongat. Manual de reducciones de monedas al sistema métrico decimal moderno, 1'50 pesetas.

Tratado elemental de la filatura de algodón por Ojer, traducido por don Francisco Aran. Un tomo con 20 láminas, 5 pesetas en rústica y 7 encuadernado en media pasta.

La Viruela y su tratamiento curativo, preservativo y exterminativo, por el Dr. G. Sentiñón. Un tomo en rústica, 1'00 peseta.

Industrias universales prácticas por D. José María Bofill Jacas que contiene la manera de aprender hasta veinte industrias distintas. Un tomo en rústica, 5 pesetas.

Amores de Salvato y Luisa por Alejandro Duna. Se reparte por cuadernos de 0'25 pesetas.

Flor de presidio por M. Goron y E. Gautier. Se reparte por cuadernos de 0'25 pesetas.

Madre Abandonada por D. Rafael del Castillo. Se reparte por cuadernos de 0'25 pesetas.

Los Hijos del Pueblo por Eugenio Sué. Se reparte por cuadernos de 32 páginas y lámina al precio de 0'25 pesetas.

EN PUBLICACIÓN

Atlas Geográfico de México, por J. Figueroa Domenech. Se reparte por cuadernos de una peseta.

El Hombre y la Tierra, de Eliseo Reclus. Se reparte por cuadernos de 0'50 pesetas.

Se hacen toda clase de trabajos pertenecientes al ramo de Imprenta y Litografía, tanto para el Comercio y la Industria como para el público en general, en la *Imprenta de ALBERTO MARTIN*, Consejo Ciento, 140, Apartado de Correos, 266.—BARCELONA.

*Lista de las Hojas que componen la colección de
mapas de las provincias españolas, publicadas
por la Casa Editorial de Alberto Martín.*

Alava	Guipúzcoa	Segovia
Albacete	Huelva	Sevilla
Alicante	Huesca	Soria
Almería	Jaén	Tarragona
Avila	León	Teruel
Badajoz	Lérida	Toledo
Barcelona	Logroño	Valencia
Burgos	Lugo	Valladolid
Cáceres	Madrid	Vizcaya
Cádiz	Málaga	Zamora
Castellón	Murcia	Zaragoza
Ciudad Real	Navarra	Baleares
Córdoba	Orense	Canarias 1. ^a hoja
Coruña	Oviedo	Canarias 2. ^a hoja
Cuenca	Palencia	Posesiones del Norte
Gerona	Pontevedra	de Africa
Granada	Salamanca	Colonias españolas
Guadalajara	Santander	

Se venden en todas las librerías Hojas sueltas
de tamaño 36X47 centímetros, tiradas á
nueve tintas, al precio de 1'50 pesetas

Las mismas, montadas en tela y con carpeta. 2'00 »

MAPA GENERAL DE ESPAÑA Y PORTUGAL

tirado á nueve tintas, escala de 1 por 1.500,000, pesetas 3;

montado en tela y en cartera, 6 pesetas

Portugal y sus Colonias

Contiene 12 hojas de 36×47, á 300 reis hoja y 400 montados en tela en Portugal

Alemtejo
Algarve
Beira Alta
Beira Baixa
Douro
Estrémadura
Minho

Tras os Montes
Archipelago dos Açores, Archipelago da Madeira
Cabo Verde, S. Thomé e Principe
Angola, Moçambique
Guiné, Estado da India, Districto de Macau, Districto de Timor.

República del Perú

Departamento de Amazonas

» Ancash
» Ica y Apurí-
mach
» Arequipa
» Ayacucho
» Cajamarca
» Cuzco
» Huancavelica
» Huánuco
» Junín

Departamento de Lambayeque,

y Provincia litoral de Moquegua
» Libertad
» Lima
» Loreto
» Piura, y provincia litoral de Tumbes
» Puno
» Tacna

México

Distrito Federal
Estado de Sinaloa
Estado de Tlascala
Estado de San Luis de Potosí
Estado de Veracruz
Territorio de Quintana Roo

Estado de Puebla
Territorio de la Baja California
Estado de Colima
Estado de Yucatan
Estado de Sonora

Argentina

Provincia de La Rioja


Provincia de Jujuy

De venta en España en todas las Librerías, al precio de 1'50 la hoja, y montadas en tela y con su carpeta 2 pesetas.



SIGNOS CONVENCIONALES.

- CAPITAL DE DISTRITO
- Ayuntamiento (Cabeça de Concelho)
- Paroquia (Freguesia)
- Pueblo agregado o caserio
- Frontera
- Limite de Distrito
- FERROCARRIL (CAMINHO DE FERRO)
- ID. EN CONSTRUCCION
- CARRETERA (ESTRADA A MACADAM)
- ID. EN CONSTRUCCION
- CAMINO ORDINARIO
- Canales
- Estacion telegrafica
- Arzobispado
- Obispado



DOURO

SITUACION DE LA CAPITAL
 PORTO

L.N. 41° 8' 39"
 L.O. 4° 56' 43" (M° DE MADRID)
 L.E. 0° 31' 00" (M° DE LISBOA)

ESCALA EN KILOMETROS

Nota: Las Longitudes señaladas con carmin se refieren al Meridiano de Lisboa

ALBERTO MARTIN.
 EDITOR - BARCELONA.

ATLAS GEOGRÁFICO DE ESPAÑA

Esta obra, importante bajo todos conceptos, es una de las de mayor utilidad en su género que hasta el día se han publicado. Comprende la descripción geográfica y estadística de las provincias, con el nomenclátor de los Ayuntamientos, las cifras de los edificios y de los habitantes de cada municipio, según el último censo de población, y el mapa correspondiente á cada una, tirado en varios colores, á fin de que la división por partidos judiciales, resulte con tanta claridad, que en seguida puede encontrarse lo que se busca.

En los citados mapas figuran todos los ayuntamientos de la provincia, montes, ríos, vías de comunicación de todas clases, etc., etc.

El mejor elogio de esta obra es el haber sido declarada de utilidad pública por R. O. de 2 de Enero de 1904, y recomendada al Ejército por R. O. de 23 de Noviembre de 1905.

Constituye un tomo de 535 páginas, escrito por D. Manuel Escudé y Bartolí, Jefe de Estadística; y otro con 52 mapas, trazados por el Capitán de Ingenieros D. Benito Chías y Carbó.

Se reparte por cuadernos compuestos de un mapa y 8 páginas de texto al precio de UNA peseta. La obra, encuadernada en dos tomos con tapas de lujo, cuesta 80 pesetas.

Atlas Geográfico de Portugal

Descripción de Portugal y sus colonias, por D. José Barbosa de Bettencourt, con 12 mapas trazados bajo la dirección del Capitán de Ingenieros D. Benito Chías y Carbó.

Se reparte por cuadernos de UNA peseta. Un tomo encuadernado 35 pesetas.

Atlas Geográfico del Perú

Descripción de la República del Perú, por D. Ricardo García Rosell, con 19 mapas de D. Benito Chías y Carbó.

Se reparte por cuadernos de UNA peseta. Un tomo encuadernado 27 pesetas.

En publicación el

Atlas Geográfico de México

Se reparte por cuadernos de UNA peseta.