
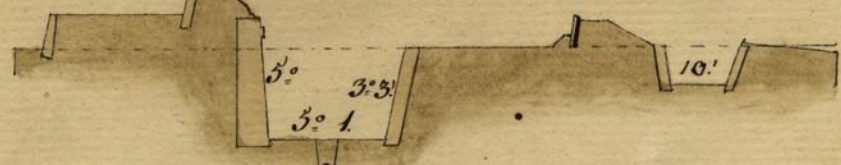


Profils d'Otschakoff.


N<sup>o</sup> 1.



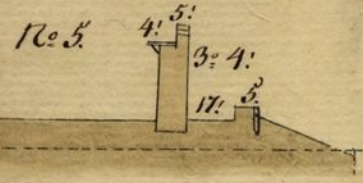
N<sup>o</sup> 2.




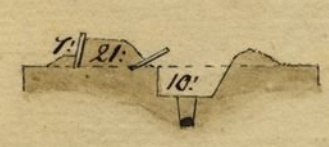
N<sup>o</sup> 3.




N<sup>o</sup> 4.



N<sup>o</sup> 6.



N<sup>o</sup> 8.



N<sup>o</sup> 9.



Partie de la Mer noire.

PLAN

de la Forteresse d'Otschakoff, des retranchemens et du Fort d'Hasan Pacha, avec les environs, dans lesquels on voit la conduite du siege formé par les armées victorieuses de S. M. I. de toutes les Russies, sous les Ordres de S. A. S. le Prince Potemkin, Feld-Maréchal, et Commandant Général de l'Armée d'Ekaterinoslaw, et prit d'assaut le 6. Decembre 1788.

Renvoi pour la Forteresse Principale.

- |   |          |  |
|---|----------|--|
| A. De Stamboul  | } Porte. | I. Les Arsenaux.   |
| B. De Bender.   |          | K. Magazins des Vivres.  |
| C. Courbée.   |          | L. Eglises.  |
| D. De l'Eau.  |          | M. Maison du Pacha.  |
| E. De Hasan Pacha.  |          | N. Maisons des particuliers.   |
| F. Sorties.   |          | O. Galleries des mines dont quatre étant écroulées sont marquées par des lignes ponctuées. |
| G. Magazins à Soudre.                                       |          | P. Brèche faite durant le siege.   |
| H. Deux Magazins sautés en l'air dans le tems de l'attaque. |          | Q. Puits.  |

Dans le Retranchement:

- R. Eglise.
- S. Cimetières
- T. Le Marché.
- U. Maisons des habitans, dont les brues sont marquées de gris.
- V. Maisons de terre, ou barraques.
- W. Moulins.

Hors du Retranchement:

- X. Le fort de Hasan Pacha.
- Y. Maisons du Comandant, & Soldats.
- Z. Eglise.
- A. Maisons des particuliers.
- B. Attaque fait par l'Armée Russe.



Partie du Liman du Dniepr.



Echelle de 150. Sagenes pour le Plan.  
et la même de 150. fut pour les profils.