


Relação p. a jornada do Pará p. o Estai de Partos bons, desde o Rio Capim

x-2-9
MSS. Caixa 16 n. 97



Relação e Protonota da jornada que deve fazer e Rios por que
há de passar a Paragem que é ^o Ilmo. Sr. D. Francisco de Souza Lon-
tenho, Gov. e Capp. General do Grao Pará, foy marchar das Cabuças
do Rio Capim ao S. E. Com mandado pelo Capp. do Mato João do
Rosario, a procurar a communicacao da Capp. do Peabuy, ou
Aldias altas, Partos bons: declarada no seu Officio de P. S. de
Junho de 1797, dirigido ao Ilmo. Sr. Gov. e Capp. General do
Maranhão, D. Fernando Antonio de Noronha, q. moentrepuz a respon-
da a elle, com as informacoes por cima

Marchando a ditta Partida, das Cabuças do Rio Capim, ao
Rumo de S. E. pasado o Rio Guama, que he fozza vizinha, se theo-
seguem successivamente, os Rios Piria, o da Jurupij, o do Maracissu-
mi, e o Turu-n-asi; e todos estes Rios nomeados, tem os seus nascimen-
tos, da mesma parte, em q. tambem o tem o Rio Piridari; e todo aq.
territorio e litoral, esta habitado de gentes Timbira, e Timarajós, que
este ultimo, com facilidade se pode Cathoquizar, em todo o que
esta Nacao de gentes, de Condicao de mares, menos barbara, que
a Nacao Timbira, que he fozza, e buel, catrujo adissima

Do Rio Piridari, seguindo o mesmo Rumo, esta o Rio Caja-
ranan, q. duragão tem o mesmo Piridari, e entre os rios de Guajaru; em
cujas margem Occidental, ja esta situadas algumas Fazendas de
gado demoradores da Freguesia de Partos bons, da Capitania do Ma-
ranhão, sendo huma do Capp. Francisco Albi, Chamada as Timba-
ranas

Chamada as Emburanax.

Do Guajá-u, levando a bordo a de Patta, Sepasaram os Rios
Meará, da Corda, e Tapueirú: porquanto, esta tam estendida
a Freguesia de Patro bons, e sua Jurgado, que abrangy todos estes
Rios, attho' Guajá-u: principiando ella, na margem occidental
do Rio Parahiba, e Balsas.


Fazendo-se a entrada de Patro bons, apocurar as Cabucypus
do Capim, seguindo-se o Camo opposto de Ois Noroeste, certamente se
encontrará aditta pastida, da Expedicão do Pará infalivelmente

Itó indubitavelmente certo, q' aquelles Campos, são e prin-
cipissimos, porq' principiando elles, como principia, na extremidade
da Matta grande, porque era a antiga Estrada do Maracú, a o-
Grao Pará: segundo a the' a loma area dos Goyaxes, abeyran-
do sempre o Rio Tocantins, ep' a d'usste, e sul, com Aldas
altas, Patro bons, e a p' do Piauhí: enão há' outro obs-

taculo, que impida, porvõram-se, sendo com' gentilissimo q'
namayor parte deiranda: porom conseguindo-se esta tenta-
tem, uera' ades, meyo de fideitas o Maranhão, e Grao Pará: de-
fazer communicavel estas Cuyp', com o deloyaxes, promovendo-se
tambem, a abundancia de lhadá, por de poderom situar, a outras tantas
Paroquias em que se lissim, como tem a l' p' do Piauhí, e sua l' r-
tores.

A terra q' medya, entre os Rios Parahiba

*
Abeyrando
ao Rio Par-
nahiba q' l' r-
repar a l' l' l' l'
a d' e, castiçy:
parto q' em q'
distancia de
hum Alenteo.



Parnahiba e Tocantins, e as terras em que se principia a andar, nas terras
 novas, Minas de Caravelas, e a Natividade, e Feliz, sendo Confi-
 nar, Com os nossos Rios, e a Maranhã, e
 p^o os do Guama, Capim, Biria, Maracás unie, Gurupij, Turij da Capp^{ta}
 do Piauí (ento he' dos seus nascimentos), enai do' São, as suas terras pro-
 prias p^o Criacao delgado, Serão tambem p^o todo o genero de Agricul-
 ptura do Piauí, Com alguma novidade, de se transportarem todos os
 Effeitos das Cothectas, p^o meio de navegação, q' se pode fazer ou p^o Rio
 Parnahiba p^o a Maranhão, ou pelo Tocantins p^o a Piauí, por q' p^o hum
 outro, do xapam varios Rios navegaveis, havendo entre si m^o por
 aquelles sitios m^o certo, Segundo as antigas tradiçoes Arribada a ler-
 tura, Como virtutes das terras Mineracs, da Capp^{ta} delgado.

Os gentios Timbira e Tomarajor, são amayor porca, do q' aha
 listão: por em inimigos, hums dos Outros. Os Tomarajor, são brancos Co-
 mo os Europeus, enai usao' Como os Outros gentios, de fazer deformidades
 malara, orilhas, e dyces, São domaveis sem Correas, e de fixor deliq^{ca}
 p^o os angrejar p^o a Reliquia, nao sera' difficultoso, em t^o interessante p^o
 elles porficarem seguros do Timbira seu mortal inimigo, em flayllo.
 Tomarajor, humas poucas de Aldar, p^o a parte das Labey-
 ras dos Rios, Turij, Gurupij, e Capim. Esta diligencia, dido inferlar a
 guellas terras, se pode fazer Com m^o brevidade, Se os Sr^{es} Governacs do Nam^o,
 Parnahiba, e de oram as mais mutua mente, p^o o ensaqui: nao em m^o-
 do de loquinta, Sin p^o teptados de fazerem Estradas de Communicacao

Tomarajor
 outros São
 uns: por em
 não São tan
 tos Como os
 Timbira.

deloyn muniticaõ p. onco publico, e reciproca Com muniticada do Comercio,
 daquellas Cap. ^{tas} sumas Com as outras. e este hi o melhor modo de se pôr
 em effecto, indese hugo fazendo Situações de Fazenda delgado, e Lavouaras, que
 estas, humas vixas faltar, hi mneyo do gentios, ou de mltos de parã, ou de
 Situações p. longo, por q. mltos tem mais temo de dorio, do q. nos dillus. Bom
 entendido q. os lutoens do Brazil, e as povoações de Minas, apõri hi que
 setem feito, ou p.õ Situações fazenda delgado, ou indiligencia de descobrir
 ouro, q. anã se vixis, e tãciaõ pavaõ os somente, os postos de Mar.

Deste theor. sãõ dons exemplares hum q. dey a nome Gen. q. mcer-
 correção desta diligencia, e o outro, q. d'antely ao delgram Parã, q. q. jun-
 ty de Parã, q. de Segue, dos Rios, q. a expõ, d'antely a parã do Capim a the
 Partes bons.

Relacão dos Rios, q. hi p. de parã, vindo
 do Parã p. Partes bons e lutoens de entre Par-
 natubã Tocantins.

Rios

1.º Rio He Alio Moju.

2.º Rio Capim, em q. se dá principio a entrada desta ex. judicacão.

3.º Rio Guama, q. se segue, o qual, eo Capim, em seus nascim. ^{tu} da p. do Parã

4.º Rio Parã, q. segue ao Guama.

5.º Rio Gurupij, q. se segue ao Parã

6.º Rio Maracásunã, q. se segue ao Gurupij

7.º Rio Turu-a-asu, q. se segue a Maracásunã

8.º Rio Parã, hi o q. se segue de p.õ do Turu-a-asu

P.



- 9.º Rio Cajamarca, q' faz junção no Pindaré
- 10.º Aguajay, q' entra no Meary
- XI Rio Meary
- XII Rio da Lorda entra no Meary, e tem seu nascent^{to} da Foz de Pastobons
- XIII Rio Tapueira q' atravessa a montanha com o mesmo Foz de Pastobons

Segue-se mais os Rios da Bacia, e da Parnaíba, q' dividem a Capp^{ta} do Maranhão da do Piauí, e he' entrar no Mar do Océano do Brasil, devendo a Capitania do Pará, da do Maranhão, em pouca distancia da Villa da Barra da Parnaíba da Capitania do Piauí, que dista de Bayras sua Capital, mais de 100 Leguas. ~~~~~ Nota ~~~~~

Os moradores de Pastobons, suspirão, porq' aq' l^{us} Artãos de dixerem do q'nto q' haja e'trada de communicação, p^a Aldeas altas, com pouca distancia da q' se tem um approxente, com grande volta, abeira da Parnaíba assim como p^a todo o Tapueira, e Meary, de sorte q' estando atira dixerem da diligencia com e'tradas de communicação, p^o de vir-se, da l^{us} marcia de Bayras, ao Maranhão, por a metade do tempo, que se gasta pelo Parnaíba por m^{to} meo de se dormir no modo, p^a o Pará, q' não se p^ode se a'nterir de vida, e mais q' tudo, p^o promover a abundancia dilgado; q' do Pará augmentar a sua população q' de fôrza necessaria p^o sua difôrza, l^{us} tamontem, não terá carne, p^a sua sustentação, em nunca se p^overá hum País, q' p^ode ser O Imporio da America. Em huma palavra: p^ovem-se estes Artãos, e os Rios do Pará, e Maranhão

que

que será Portugal hum Império de Aquellas, e sem Monarchas, os maiores Soboranos da Europa, por effeito das Aquellas, que aquelles Estados podem produzir, em 128 Reis q' delontão nos Capitães do Grao Parna e Ayo Negro. cada Maranhão e Piahy em 25 Reis, de q' aq'ly se faz Relação deulhrando-os por seus riuos.

Rios da Cap^{ta} do Maranhão

Rios da Cap^{ta} do Piahy


- 1 Parnahiba
- 2 Balsas, q' dexa qoa em Parnahiba
- 3 Itapucuruá
- 4 Mony
- 5 Igopari - dexa qoa no Mony
- 6 Rio preto - no mesmo Mony
- 7 Meary
- 8 Rio d'alorda, dexa qoa no Meary
- 9 Rio das Almeidas no Itapucuruá
- 10 Rio Guajau - no Meary
- 11 Pondare - entra no mesmo junto com Meary
- 12 Rio Lajaramã, entra no Pondare
- 13 Rio do Perilama
- 14 Rio Traua
- 15 Reachã de Tréy

- 1 Rio Piahy, q' entra no Lanindé.
- 2 Rio Lanindé - entra no Parnahiba
- 3 Rio da Tashada, entra no Lanindé
- 4 Rio Pity, entra no Parnahiba
- 5 Rio Iporuquia, entra no Parnahiba
- 6 Rio Parahim, entra no Iporuquia
- 7 Rio Maratã - an entra no Parnahiba
- 8 Rio Surubim - no mesmo Parnahiba
- 9 Rio Itahim, entra no Lanindé.
- 10 Rio Sambeto - entra no Pity.
- 11 Rio de Peracurua - entra no Parnahiba

estes dois no Detrecto do Luma
 Postos, São 25 Rios, além do Loty e Bacanga,
 e outros pequenos de q' se não faz menção, e si
 falamos daquelles, q' se achão povoados de Fazendas
 de lãdos, e de Lavouros, e q' podem povoar-se, p' Aug-
 mentar a riqueza do Estado, e o commercio, daquellas
 Conquistas, tam importantes.

Tem mais ^{tas} Alapp do Piahy os Reis ^{tas} de q. ali' munda' tem a vna
 O Rio Ittau' era q' entra no lagoa q'ua dig ja' falamos
 O Rio das Guasibas fizes dous, entra no Ittau' e de q' se falla debto
 O Riachao

Sendo a ser em porto do: O. dalapp do Piahy
 Com o d. do Mar a vna q' sao' tambem
 Sao' portodos 2



Tem no Conveniente do Est. cas lapp ^{tas} do Mar. Para' choyaxes q' de po-
 uem os lictos em terra q' medea' entre os Reis Tocantins Parahibos. Como do
 por q' se pode fazer, ho' um facil' por meio de Estradas de communicacao.
 Tem se as mays, unna' de adprocamente os lictos generas destas lapp ^{tas}
 a o mesmo tempo. O do Guarani Paria' manda' fazer entrada de labeeyras
 do Rio Capim das suas lapp ^{tas}, e lictos em terra da frequencia
 julga' de Pastos bons. O do Maranhao' das ultimas povoacons de est.
 dias altas, e lictos, e chegar aos mesmos Pastos bons. O de choyaxes
 das terras novas, as se' em lictos se lictos em as expidicoes do Mar ^{tas}
 Para' q' depois de se unirem em Pastos bons, devam lictos a ad lictos
 cia' a fazer em lictos com ad choyaxes.
 e por q' as Estradas se fizesse abrindo, cada hum dos Governos manda'
 a lictos fundar povoacons nas parages q' se' convenientes, dentro dos limites da
 terra q' pertence a lapp ^{tas}. do Governos, e promover os mays, por q' de vna' Est.
 de lictos a lictos de lictos. E de lictos, em distancia lictos, q' forma hum
 terra q' o povoado, com dertacamento de lictos: mandando q' a lictos de lictos
 de lictos, de lictos e lictos de lictos, q' avos nas suas lapp ^{tas}, como tambem
 todos os lictos de lictos, pular q' lictos; por q' como as terras sao' fertilissimas

Rios q' dox agoão pela margem Oriental do Rio Tocantins, pela terra q' medeia entre
elle, e o Rio Parahyba São os Seg.^{tos}

5

Rio do Sorro em q' hã' mt. curso.

Rio de Manoel Alx'

Rio Paranaatinga q. q. deixo p. Longa Tapuya, Rio de tygua branca

Rio Preto

Rio Maranhão em q' hã' fama de ser m. curso

Pela parte occidental tem os Rios Seg.^{tos}

Rio Tucuruhy

Rio Traquaya da Lapocira, q' he' Caudaloso


Rio de S. Lucas

Rio das Mangues

Rio Curijá

Rio Boa vista

Rio das Almas



As Nascentes d'elentias q' hã' na parte Oriental do Rio Tocantins, São os Seg.^{tos}


Apinagó = Tombóia = Agurujá = Cupigó = Tomarajó = Alarajá pilangas =

Pimóia = Panacumucú = Jony = Aluá-amirim = Aluá-uasú = Co-

rupoty.

A barra do Rio Tocantins entra nas terras do Amazonas em 2 linhas de latitude austral. e tem o seu nascedouro abeycho da Chapada grande, Caudalado Co-
da de Montes das Minas gerais, Corro do meio dia p. a Setentrional.

Handwritten text at the top of the page, likely a header or address, which is mostly illegible due to fading.



Main body of handwritten text, consisting of several paragraphs. The text is extremely faded and illegible throughout the page.